



TRONDHEIM KOMMUNE

R.1371 JARLSBORGVEIEN 15

GRUNNUNDERSØKELSER
DATARAPPPORT





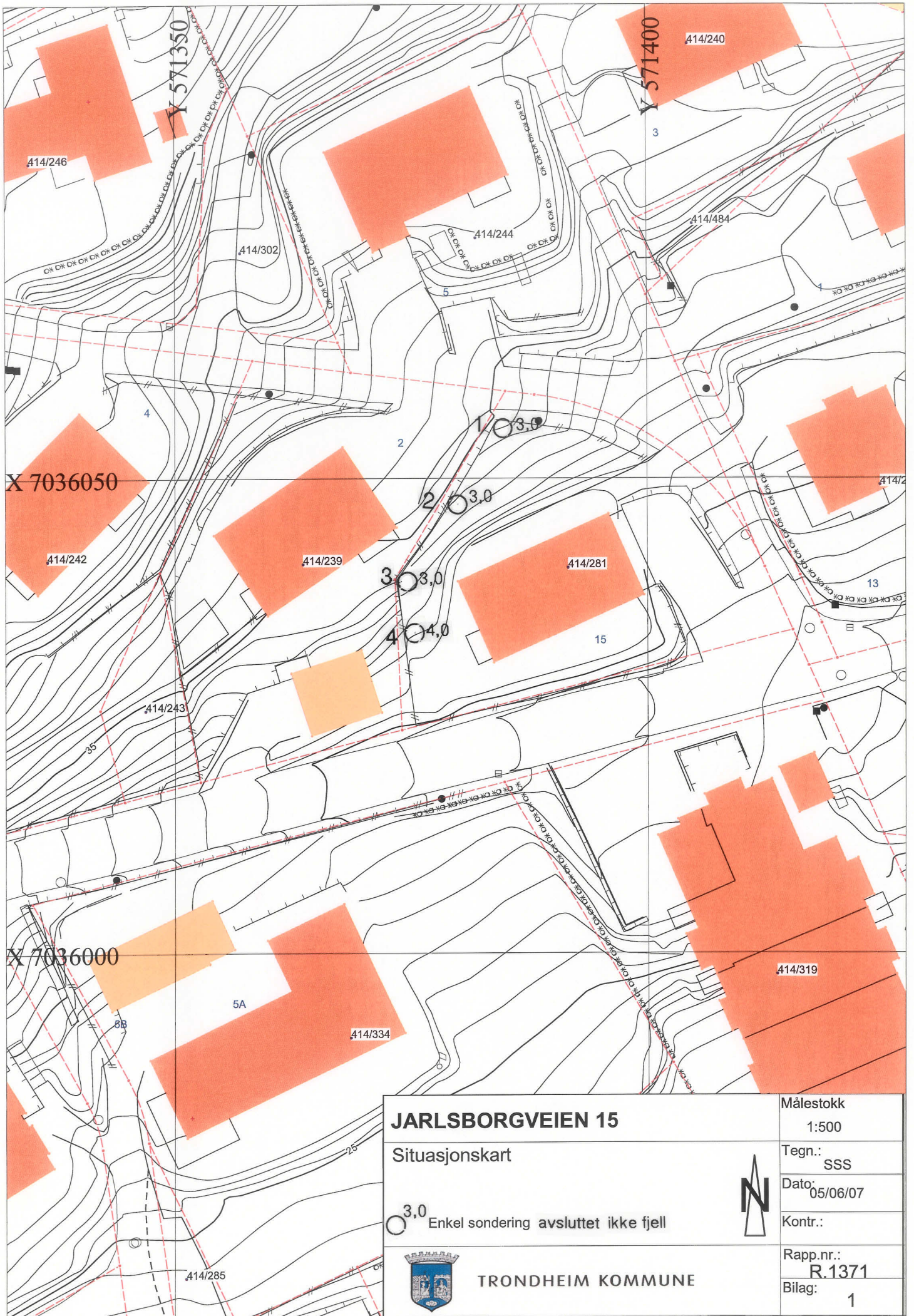
11.06.2007



TRONDHEIM KOMMUNE
Trondheim byteknikk

Rapport fra Geoteknisk faggruppe.

Oppdrag: R.1371	JARLSBORGVEIEN 15		
	Datarapport		
Trondheim den:	11.06.2007		
Oppdragsgiver:	SWECO Grøner	Oppdrag ved:	Kåre Sand
Repr. punkt:	Euref 89. øst: 571 400	Euref 89 nord: 7 036 050	
Sted:	Lade	Antall tekstsider:	1
Feltarbeid utført:	19.04.2007	Antall bilag:	1
Feltmetoder:	Enkle sonderinger		
Emneord:	fjell		
Saksbehandler:	 Stig Vognild	Kvalitetssikrer:	 Tone Furuberg
<p>Tekst:</p> <p>På oppdrag fra Kåre Sand, SWECO Grøner, har vi gjort enkle sonderinger i 4 punkt i Jarlsborgveien 15. Det ble sondert til 3 meter i 3 punkt og 4 meter i ett. Fjell ble ikke påtruffet.</p> <p>Borpunktets plassering er vist på situasjonskartet, bilag 1.</p>			



JARLSBORGVEIEN 15

Situasjonskart

3,0 Enkel sondering avsluttet ikke fjell



TRONDHEIM KOMMUNE

Målestokk
1:500

Tegn.:
SSS

Dato: 05/06/07

Kontr.:

Rapp.nr.:
R.1371

Bilag: 1

