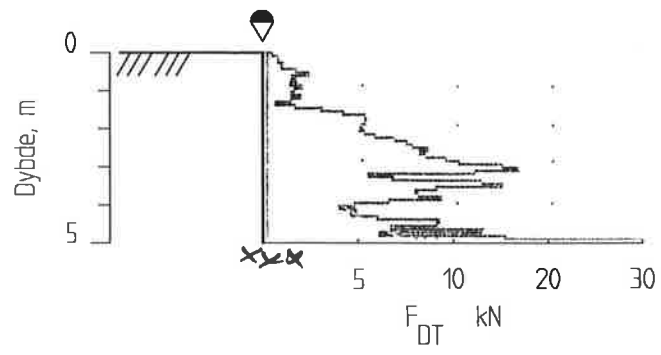

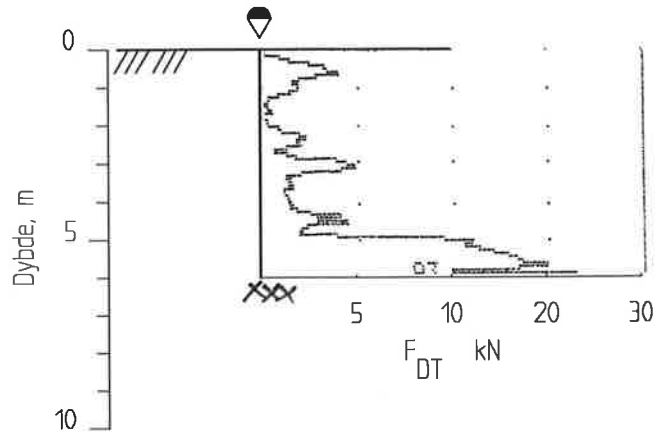



43-1



<p>KARTLEGGING AV KVIKLEIREOMRÅDER</p>	<p>Rapport nr. 990001-2</p>	<p>Figur nr. 45</p>
<p>Kartblad 1714-2 Kongsberg Dreietrykksondering Borhull 43-1 M = 1 : 200</p>	<p>Tegner <i>[Signature]</i></p>	<p>Dato: 21.10.99</p>
	<p>Kontrollert <i>[Signature]</i></p>	
	<p>Godkjent <i>[Signature]</i></p>	

43-2



<p>KARTLEGGING AV KVIKKLEIREOMRÅDER</p>	<p>Rapport nr. 990001-2</p>	<p>Figur nr. 46</p>
<p>Kartblad 1714-2 Kongsberg Dreietrykkssondering Borhull 43-2 M = 1 : 200</p>	<p>Tegner <i>[Signature]</i></p>	<p>Dato: 21.10.99</p>
<p></p>	<p>Kontrollert <i>[Signature]</i></p>	
<p></p>	<p>Godkjent <i>[Signature]</i></p>	