

Trondheim 3.10.1973

R. 319 GAMLE ÅSVEG  
PROSJEKTERT VANNLEDNING

Etter oppdrag fra Vassverket v/Myhre er det utført slagboring i Gamle Åsveg i forbindelse med prosjektert vannledning.

Markarbeid


Arbeidet i marken er utført i tiden 29.8. - 30.8.1973 under ledelse av boreformann Skaget TIV. Det er slagboret til fjell eller grøftedybden 2,5 meter i tilsammen 24 punkter merket 1-24. Plasseringen av boringene er vist på situasjonskart bilag 1. Resultatet av boringene er fremstilt på profilet bilag 2.

Grunnforhold

Det er ikke tatt prøver av løsmassene, men observasjoner tyder på at massene består av leire, silt, og grus.

Fjell er påtruffet i borepunktene 6-18, samt 22, 23 og 24.

Geoteknisk avd. TIV

  
Øystein Røe

  
Sigmund Kaasbøll



**GAMLE ÅSVEI**  
**MALESTOKK: 1 1000**

**SITUASJONSKART**  
**TEGN. AV: K. T.**

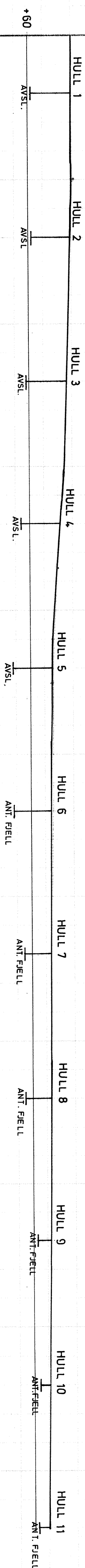
**Ø SLAGBOR MED COBRA**  
**DATO: 18/9-73**

**TRONDHEIM KOMMUNE**  
**KONTR.:**


**RAPP. NR.: 319**  
**BILAG: 1**

# GAMLE ÅSVEI

KOTE +65



+65

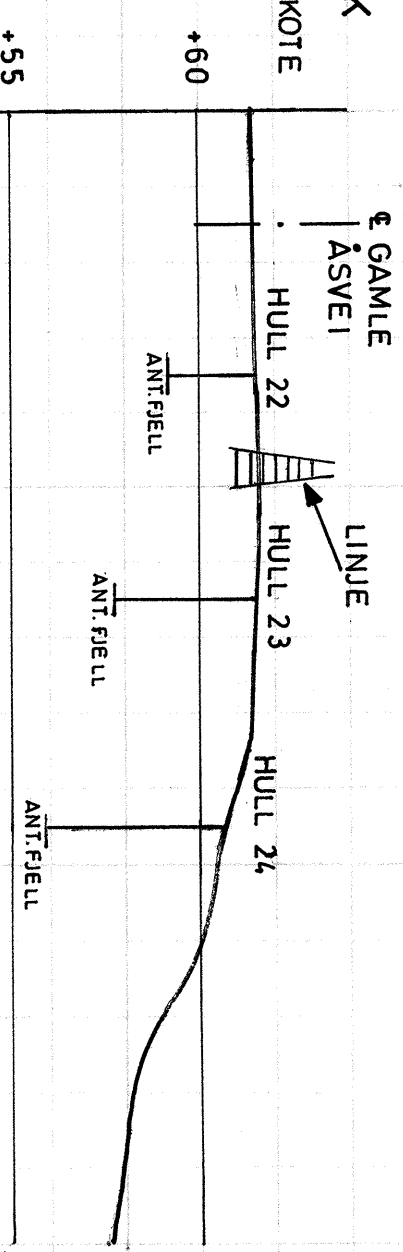


+60

+55

## OVERGANG BREIDABLIKK

KOTE



+60

+55

<b>GAMLE ÅSVEI</b>		MALESTOKK:
Profilert med slagbore-		1 : 200
resultater		TEGN. AV:
		K.T.
		DATO:
		18/9-73
		KONTR.:
		RAFP. NR.:
		219
		BILAG:
		2

TRONDHEIM KOMMUNE