

Trondheim den 14.12.1972

R 279 HUSEBY - KONGSVEGEN BOLIGFELT

VEG OG LEDNINGSARBEIDER

Etter oppdrag fra Planavdelingen v/ing. Skjølsvold er det utført grunnundersøkelse for veg CA og CH samt for kloakktrace sørøst for veg CA for a/s Huseby-Flatås utbyggingsselskap.

#### Markarbeide

Arbeidet i marken er utført i tiden 8.11. - 14.11.72 under ledelse av boreformann Johannessen, TIV. Boringene er utført for hver 10. meter i senterlinje av vegene. Boringene for ledningstraceen er nummerert fra 1 - 7. Plasseringene av boringene fremgår av situasjonskart bilag 1.

Resultatene av boringene er fremstilt på lengdeprofilene bilag 2 og 3.

Alle boringer er ført til antatt fjell.


#### Grunnforhold

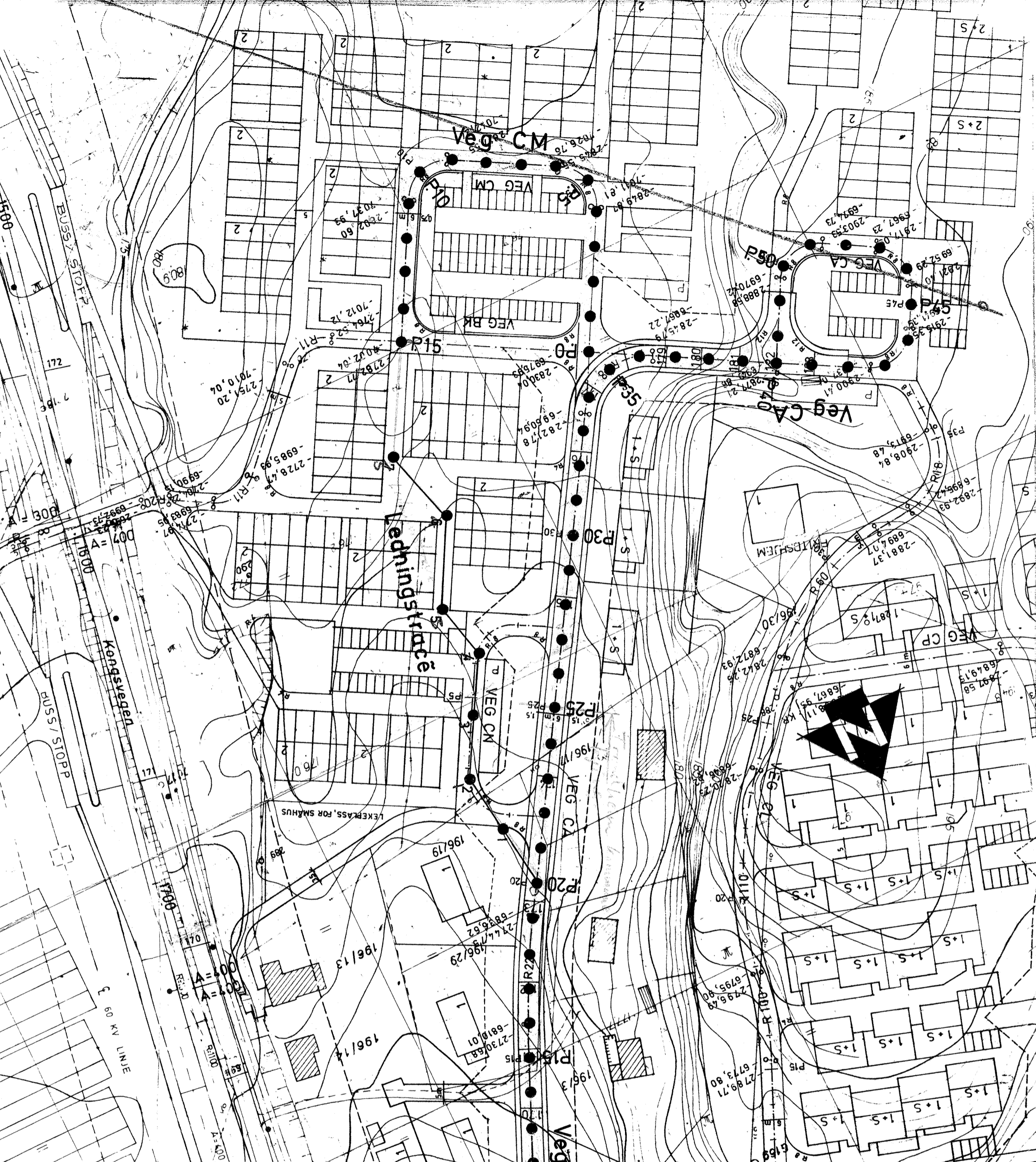
Det er ikke tatt prøver av løsmassene, men på grunnlag av observasjoner fra boreformannen består løsmassene dels av myr, dels av grusblandet leire. Både i veg CA og CH er det påvist myr i opptil ca. 3 m dybde. På profilene er dybde av myr antydnet.

Som en ser av profilene er fjelldybden varierende. Erfaringer fra tidligere boringer og gravinger i området har vist at fjellet er så forvitret at en med kraftige gravemaskiner har kunnet utføre graving et stykke ned i fjellet. Med det utstyr som benyttes under boringen er det derfor ikke mulig å angi eksakt dybde til fast fjell, men omtrentlige angivelser av flussfjell og fast fjell er antydnet på profil.

Geoteknisk avd. TIV

Torgeir Gunleiksrud

  
Sigmund Kaasbøll



**HUSEBY - KONGSVEGEN**  
boligfelt

SITUASJONSKART

Slagbor med cobra

VEG CA OG CM  
LEDNINGSTRACE

TRONDHEIM KOMMUNE

MALESTOKK:  
1:200

TEGN. AV:  
J.M. Holst

DATO:  
13.12.. 72

KONTR.:

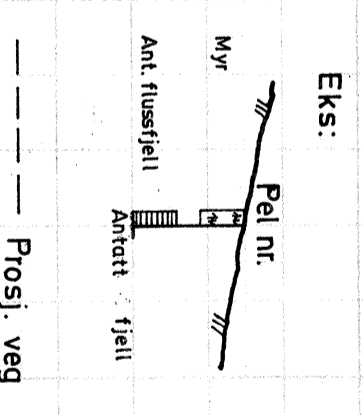
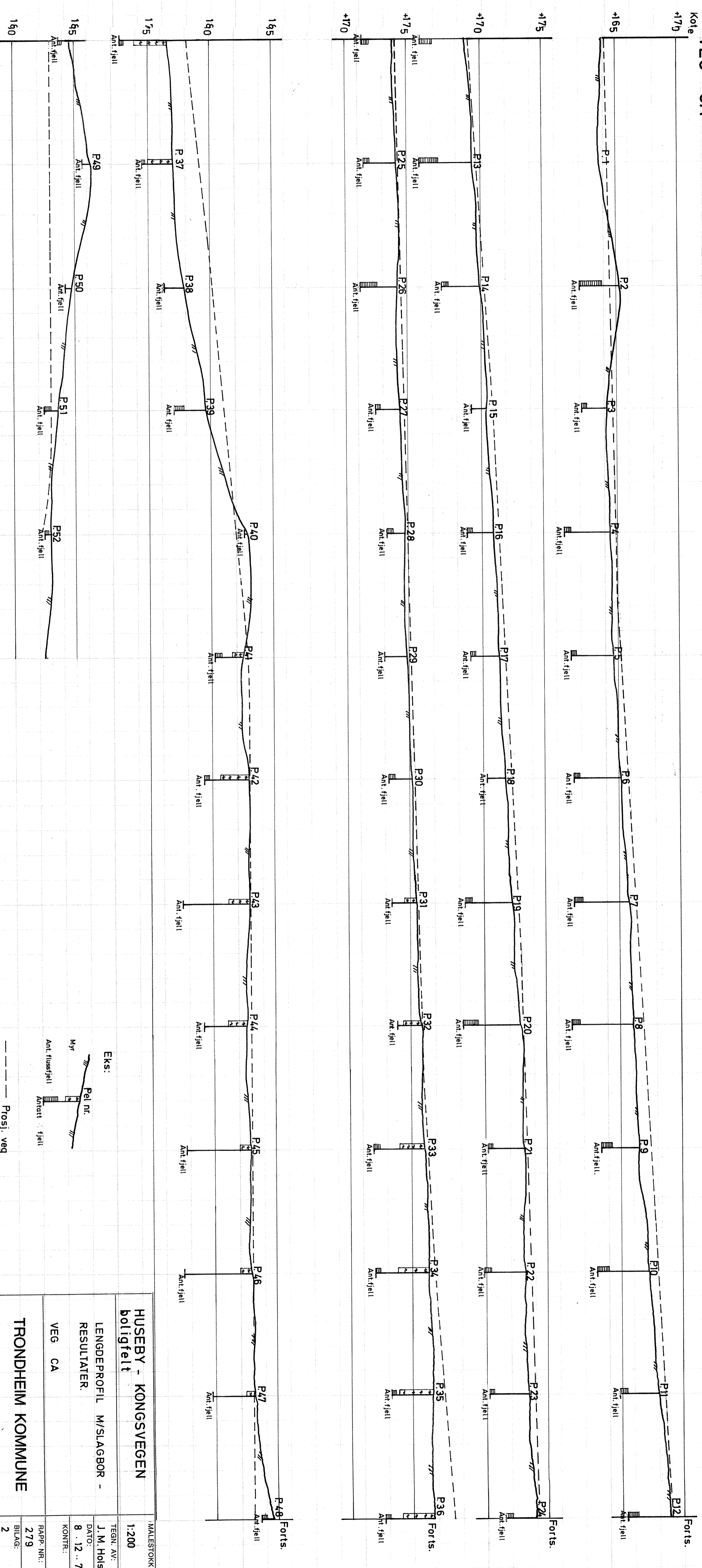
RAPP. NR.:

279

BILAG:


1

# VEG CA

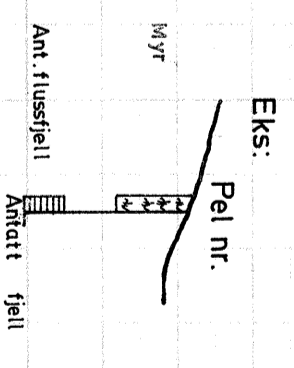
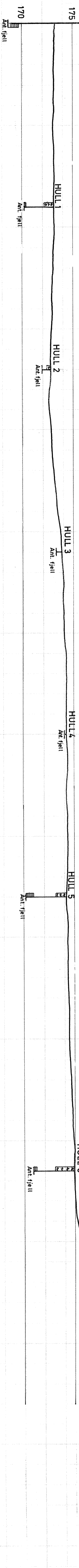


HUSEBY - KONGSVEGEN boligfelt		MALESTOKK:
LENGDEPROFIL M/SLAGBOR - RESULTATER.		1:200
TEGN. AV: J.M. Holst		
DATO: 8. 12. 72		
VEG CA		KONTR.:
TRONDHEIM KOMMUNE		RAPP. NR.:
		279
		BILAG:
		2

# VEG CM



# LEDNINGSTRACÉ



HUSEBY - KONGSVEGEN boligfelt	MALESTOKK: 1:200
LENØDEPROFIL M/ SLAGBØR - RESULTATER	TEGN. AV: J.M.Holst
VEG CM LEDNINGSTRACÉ	DATO: 12. 11. 72
TRONDHEIM KOMMUNE	KONTR.: RAPP. NR.: 279
	BILAG: 3