
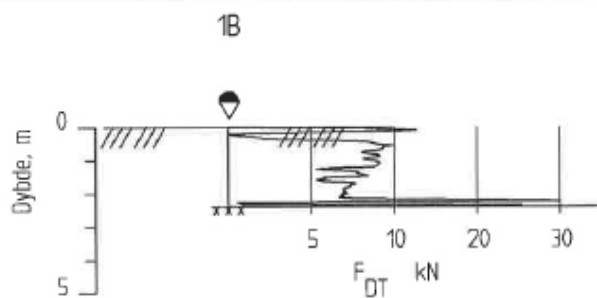



KARTLEGGING AV KVIKKLEIREOMRÅDER	Rapport nr. 990002-2	Figur nr. 03
Kartblad 1715-2, Krøderen Dreietrykkssondering Borhull 1A	Tegner <i>JS</i>	Dato: 23.12.99
M = 1 : 200	Kontrollert <i>Ø.T.</i>	
	Godkjent <i>3</i>	



KARTLEGGING AV KVIKKLEIREOMRÅDER	Rapport nr. 990002-2	Figur nr. 04
Kartblad 1715-2, Krøderen Dreietrykksondering Borhull 1B M = 1 : 200	Tegner <i>TS</i>	Dato 23.12.99
	Kontrollert <i>P.T</i>	
	Godkjent <i>03</i>	