



TRONDHEIM KOMMUNE

R.1348 TORGÅRD

GRUNNUNDERSØKELSER
DATARAPPPORT



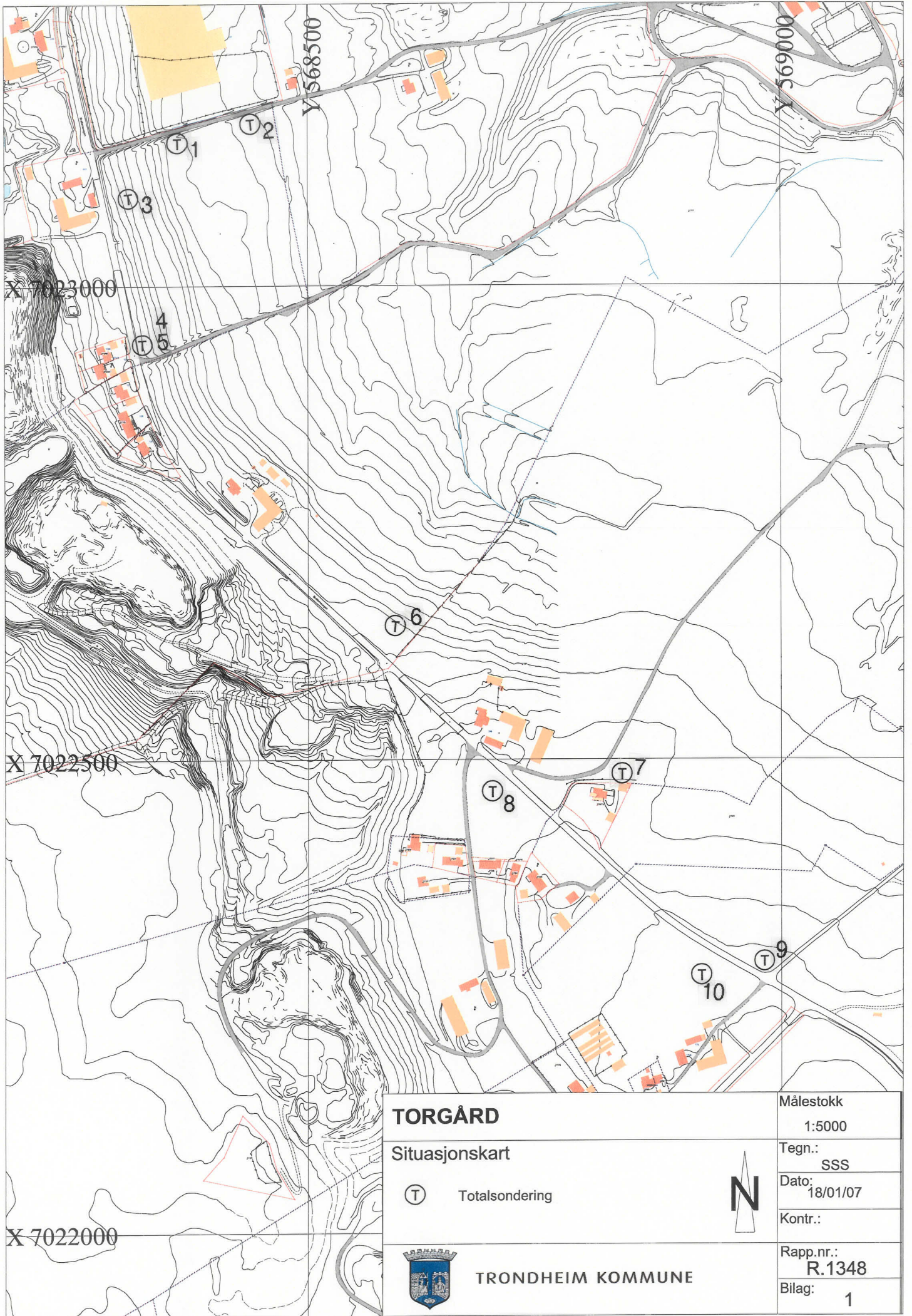
22.01.2007



TRONDHEIM KOMMUNE
Trondheim byteknikk

Rapport fra Geoteknisk faggruppe.

Oppdrag: R.1348	TORGÅRD		
	Datarapport		
Trondheim den:	22.01.2007		
Oppdragsgiver:	Intern	Oppdrag ved:	Byplan
Repr. punkt:	Euref 89. øst: 568 500	Euref 89 nord: 7022530	
Sted:	Torgård	Antall tekstsider:	1
Feltarbeid utført:	Oktober/november 2006	Antall bilag:	6
Feltmetoder:	totalsondering		
Emneord:	gruskartlegging		
Saksbehandler:	<i>Tone Furuberg</i> Tone Furuberg	Kvalitetsikrer:	<i>Stig Vognild</i> Stig Vognild
Sammendrag: Det er stor interesse for utbygging langs Brøttemsvegen på Torgårdsletta. For å få bedre grunnlag for planprosessen ønsket Byplankontoret oversikt over grusressursen i området. Byplankontoret engasjerte NGU til å kartlegge grusforekomsten. Trondheim byteknikk har bidratt med totalsondering i 10 punkt. Representanter fra NGU var tilstede ved feltarbeidet. Borpunktene plassering er vist i bilag 1. Resultat fra sonderingene er vist i bilag 2 - 6. For øvrige resultater og vurdering av grusforekomsten vises det til NGU-rapport 2006.094 "Sand- og grusundersøkelser ved Torgård, Trondheim kommune".			



TORGÅRD

Situasjonskart

Ⓣ Totalsondering



TRONDHEIM KOMMUNE



Målestokk
1:5000

Tegn.:
SSS

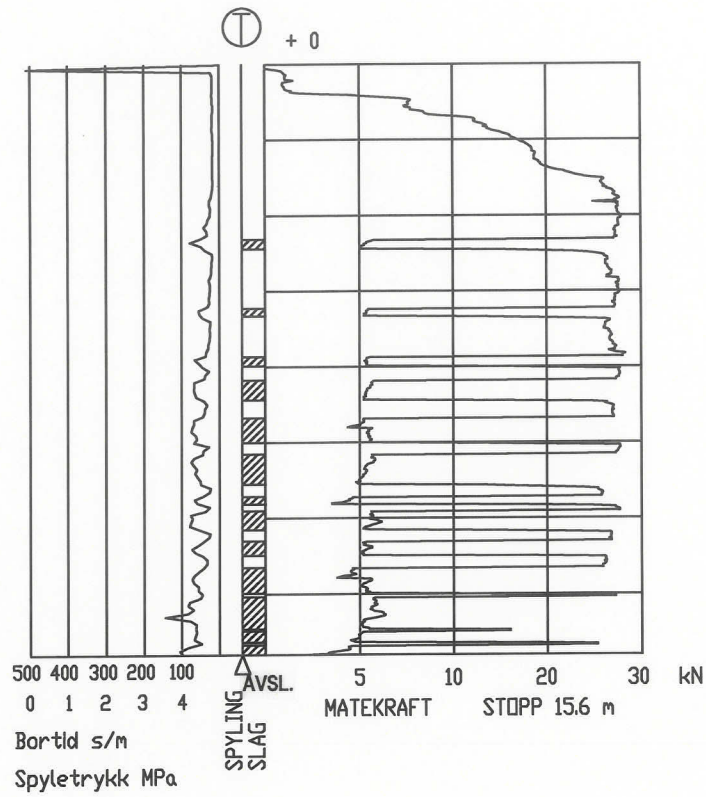
Dato:
18/01/07

Kontr.:

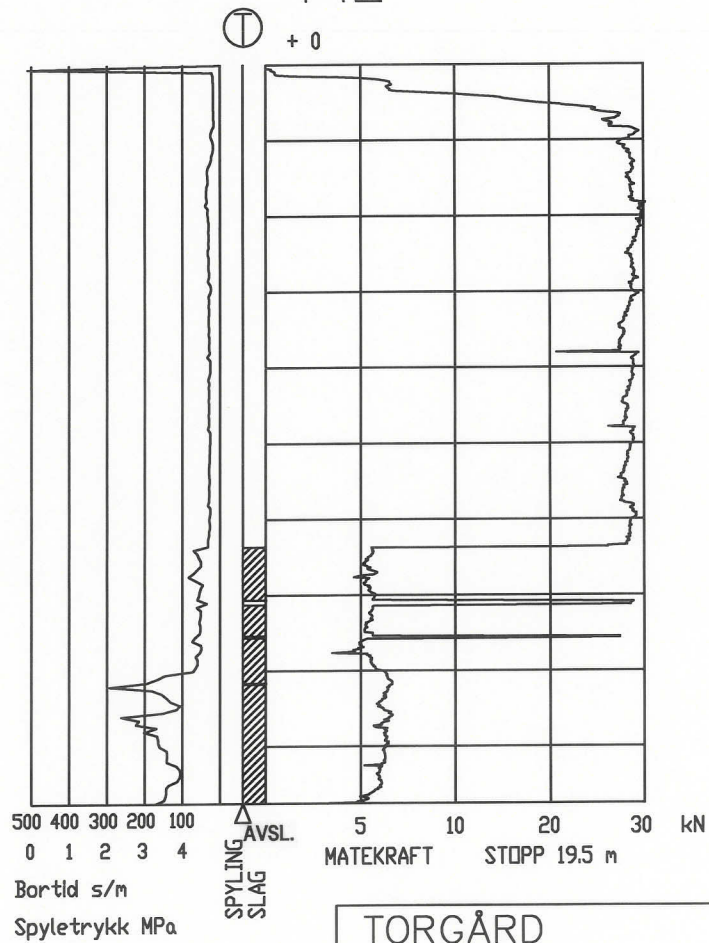
Rapp.nr.:
R.1348

Bilag:
1

P.1



P.2



TORGÅRD

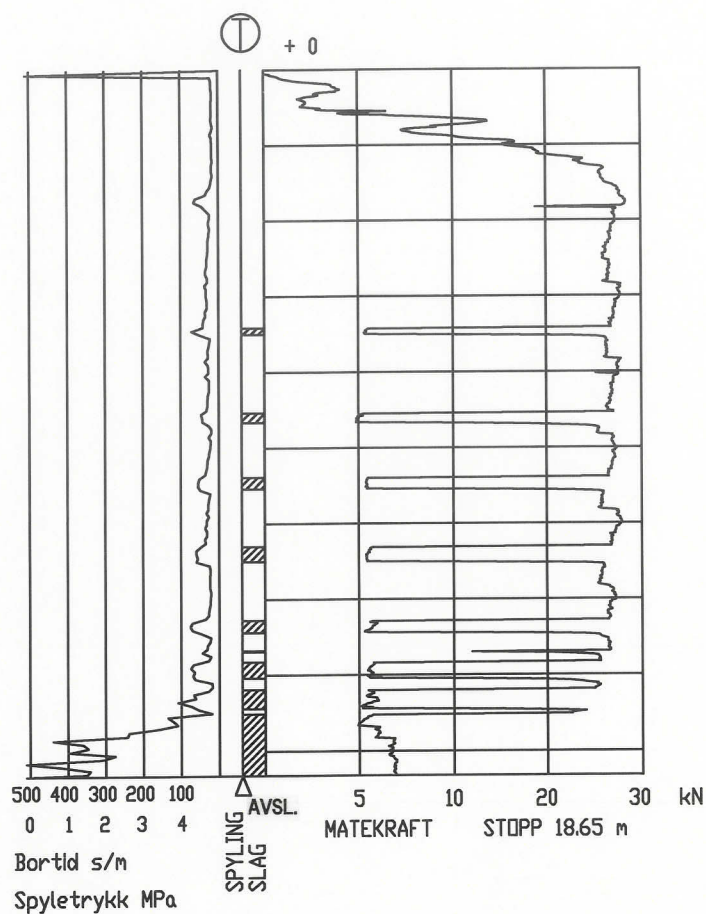
Totalsondering 1 og 2



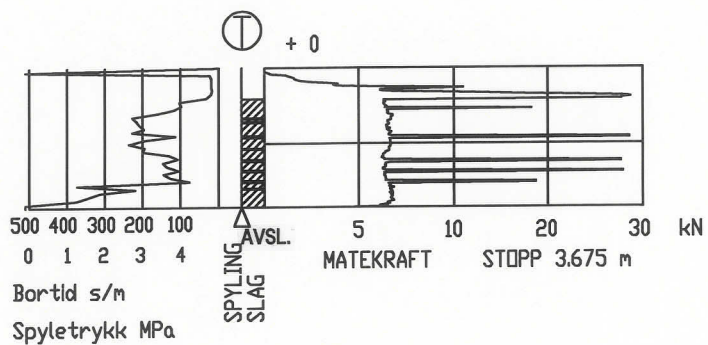
TRONDHEIM KOMMUNE

Tegnet:	SSS
Godkjent:	
Saksbeh:	FUY
Dato:	18.01.2007
Målestokk:	1:200
Prosjekt nr:	R.1348
Tegn.nr.:	2

P.3



P.4



TORGÅRD

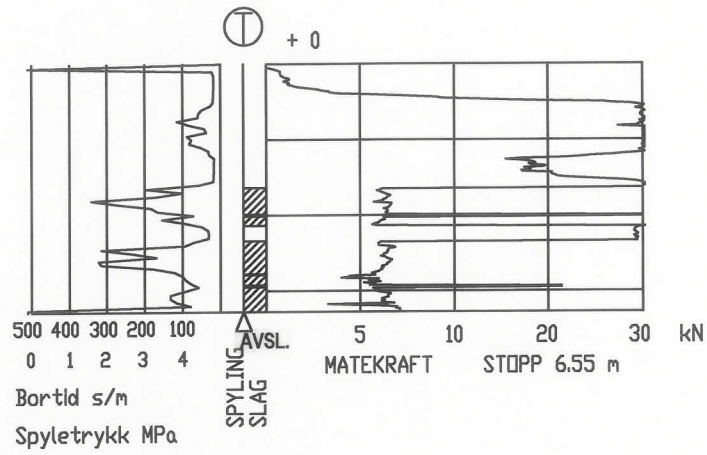
Totalsondering 3 og 4



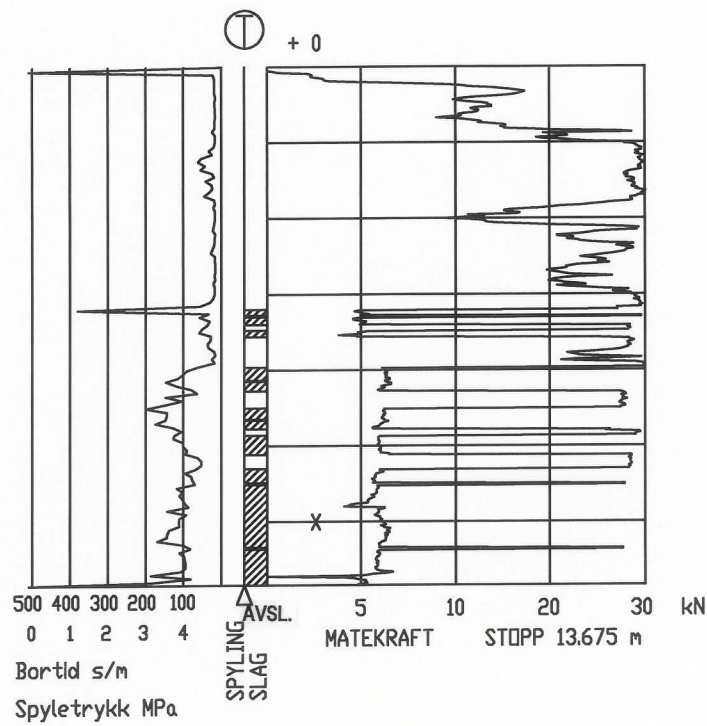
TRONDHEIM KOMMUNE

Tegnet:	SSS
Godkjent:	
Saksbeh:	FUY
Dato:	18.01.2007
Målestokk:	1:200
Prosjekt nr:	R.1348
Tegn.nr.:	3

P.5



P.6



TORGÅRD

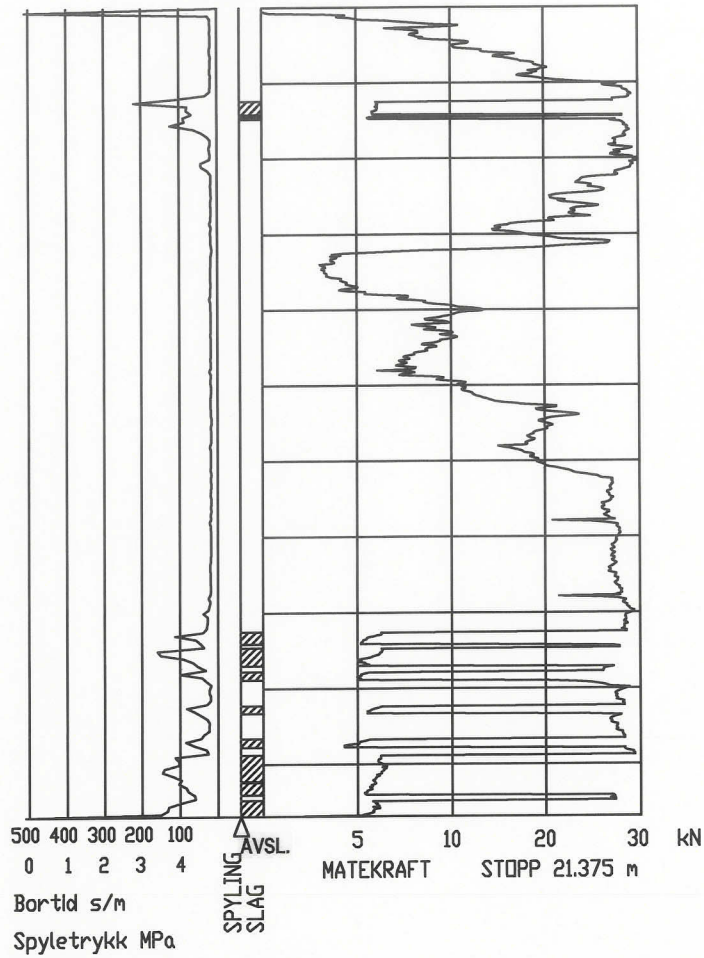
Totalsondering 5 og 6



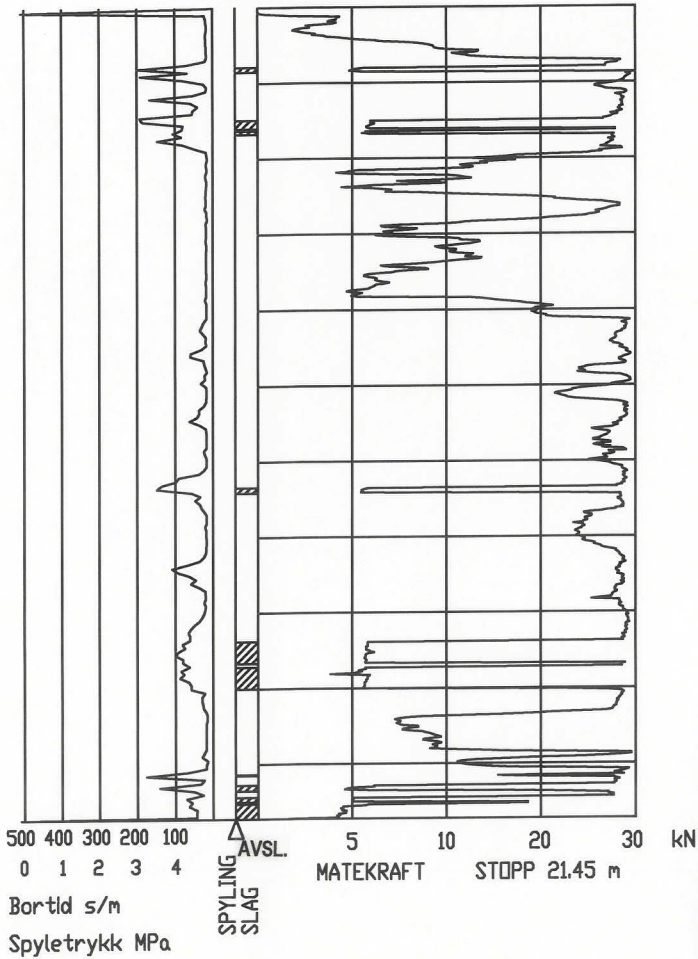
TRONDHEIM KOMMUNE

Tegnet:	SSS
Godkjent:	
Saksbeh:	FUY
Dato:	18.01.2007
Målestokk:	1:200
Prosjekt nr:	Tegn.nr.
R.1348	4

P.7



P.8



TORGÅRD

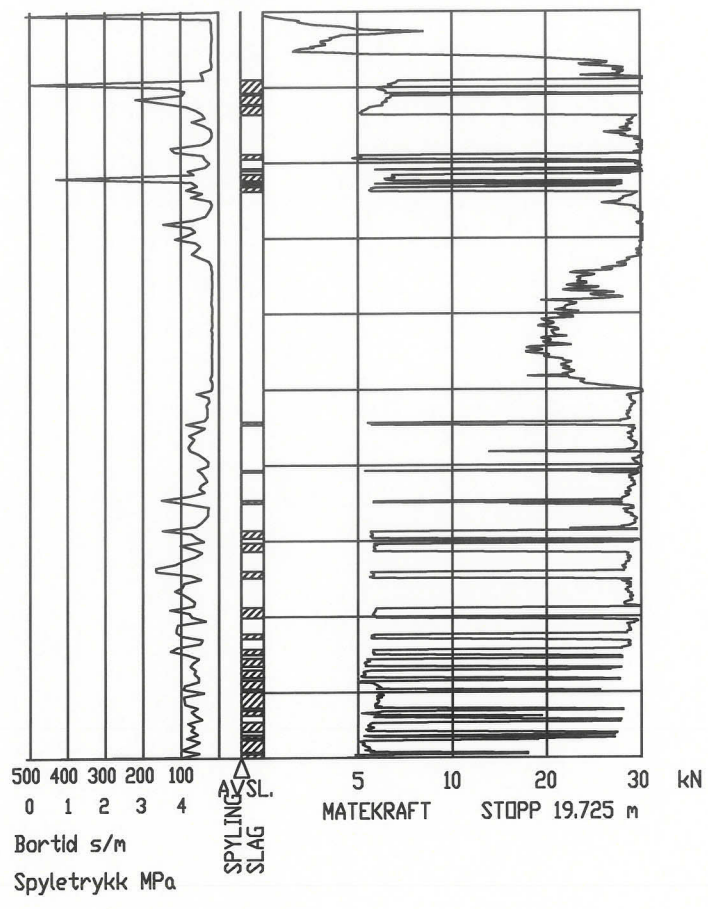
Totalsondering 7 og 8



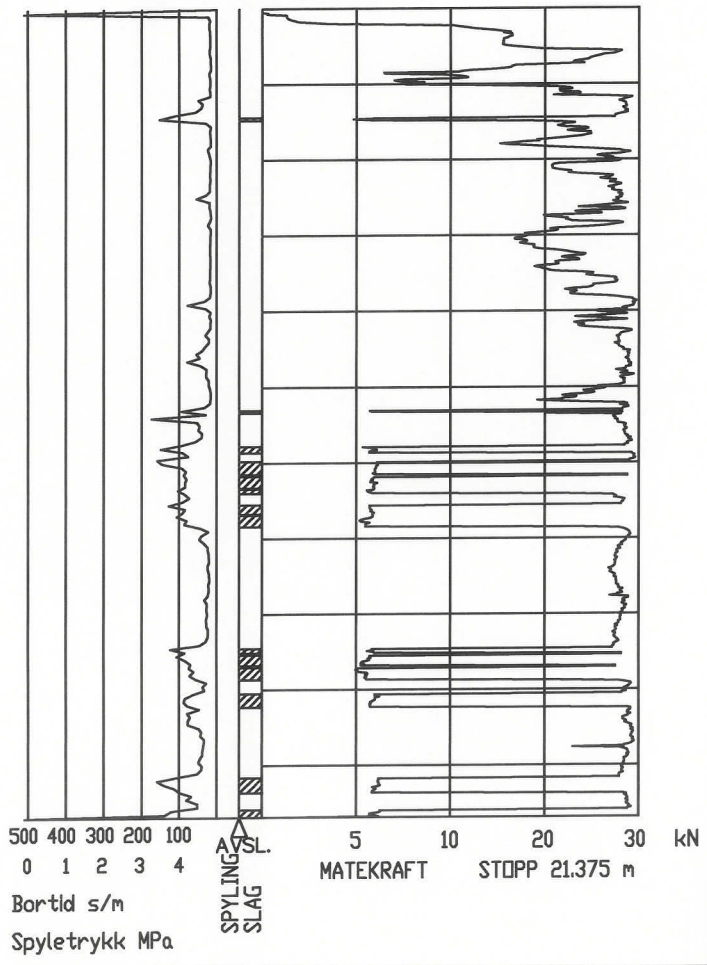
TRONDHEIM KOMMUNE


Tegnet:	SSS
Godkjent:	
Saksbeh:	FUY
Dato:	18.01.2007
Målestokk:	1:200
Prosjekt nr:	R.1348
Tegn.nr.:	5

⊖ P.9



⊕ +0 P.10



<p>TORGÅRD</p> <p>Totalsondering 9 og 10</p>  <p>TRONDHEIM KOMMUNE</p>	Tegnet:	SSS
	Godkjent:	
	Saksbeh:	FUY
	Dato:	18.01.2007
	Målestokk:	1:200
	Prosjekt nr	Tegn.nr.
	R.1348	6