

Even

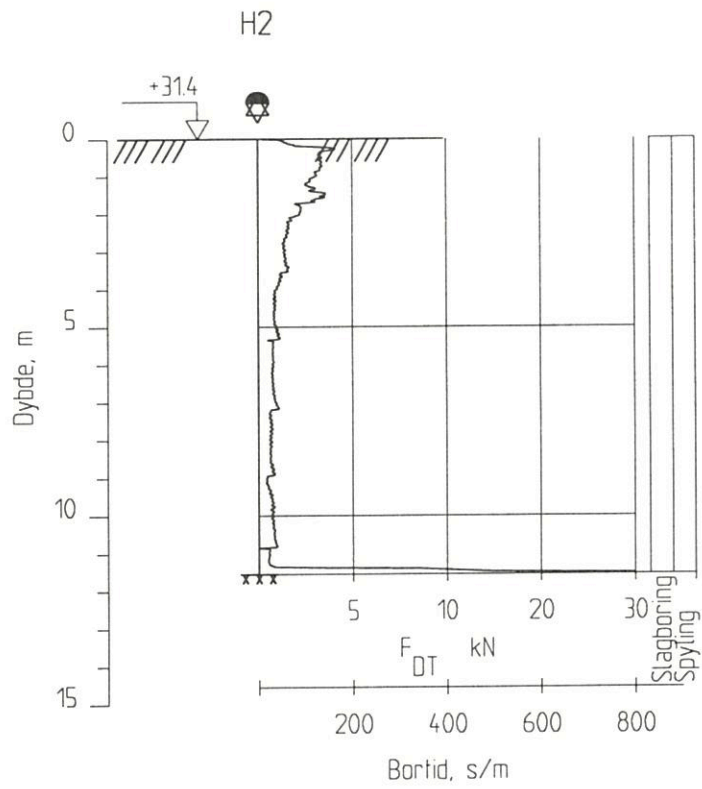
Kny Espedahl geoteam og spør
om vi kan få kopi (folie) av
berøplener (samt kopi)

Geir

Tegn. utført

for GeoTeam
Tettaplan

Stokke syd-Øya, Larvik Hovedpl.	Rapport nr. 94035.01	Figur nr. 031
Totalsondering M = 1 : 200	Tegner HÅH	Dato: 05.09.94
Borhull nr. : H1	Kontrollert	
Posisjon : X 129442.4 Y -26087.1	Godkjent	
Forsøk nr. : Sonde nr. : Dato boret : 940816		



Stokke syd-Øya, Larvik Hovedpl.

Rapport nr.
94035.01

Figur nr.
032

Totalsondering
M = 1 : 200

Tegner
HÅH

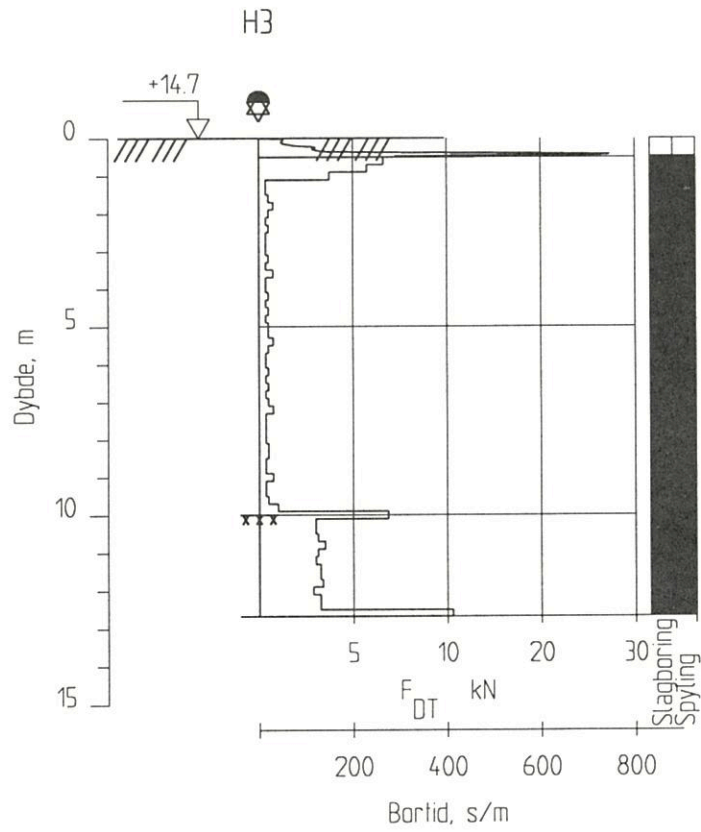
Dato:
05.09.94

Borhull nr. : H2
Posisjon : X 129211.4 Y -26078.7

Forsök nr. :
Sonde nr. :
Dato borete : 940816

Kontrollert

Godkjent



Stokke syd-Øya, Larvik Hovedpl.

Rapport nr.
94035.01

Figur nr.
033

Totalsondering
M = 1 : 200

Tegner
EØ

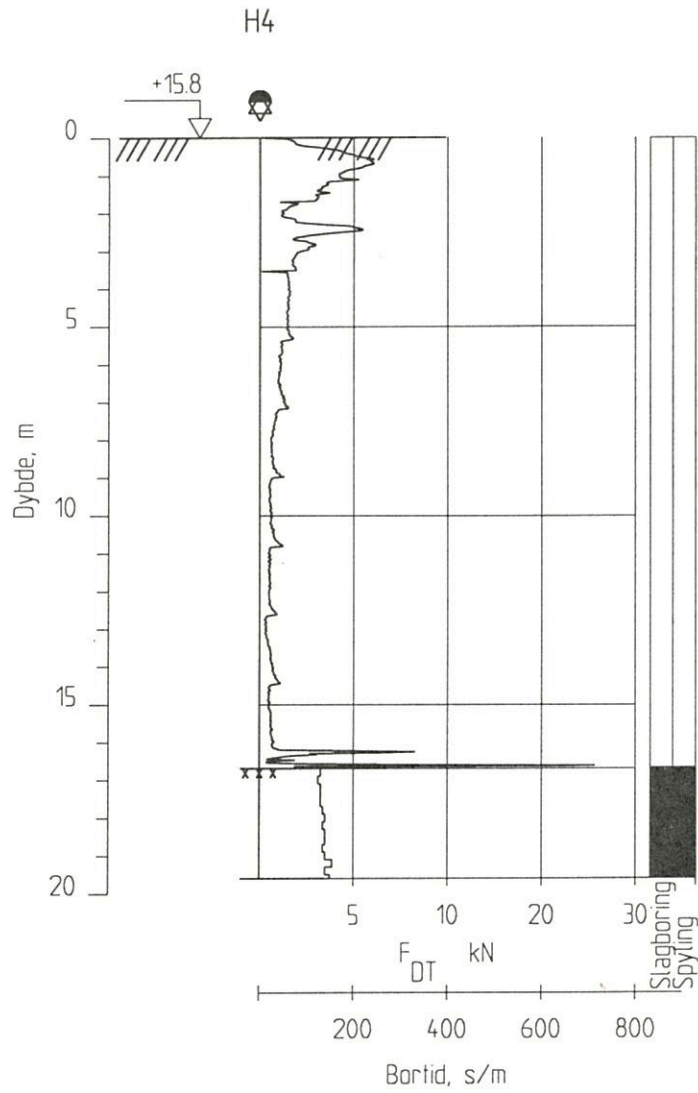
Dato:
05.09.94

Borhull nr. : H3
Posisjon : X 1280817 Y -26325.4

Forsök nr. :
Sonde nr. :
Dato boret : 940816

Kontrollert

Godkjent



Stokke syd-Øya, Larvik Hovedpl.

Rapport nr.
94035.01

Figur nr.
034

Totalsondering
M = 1 : 200

Tegner
HÅH

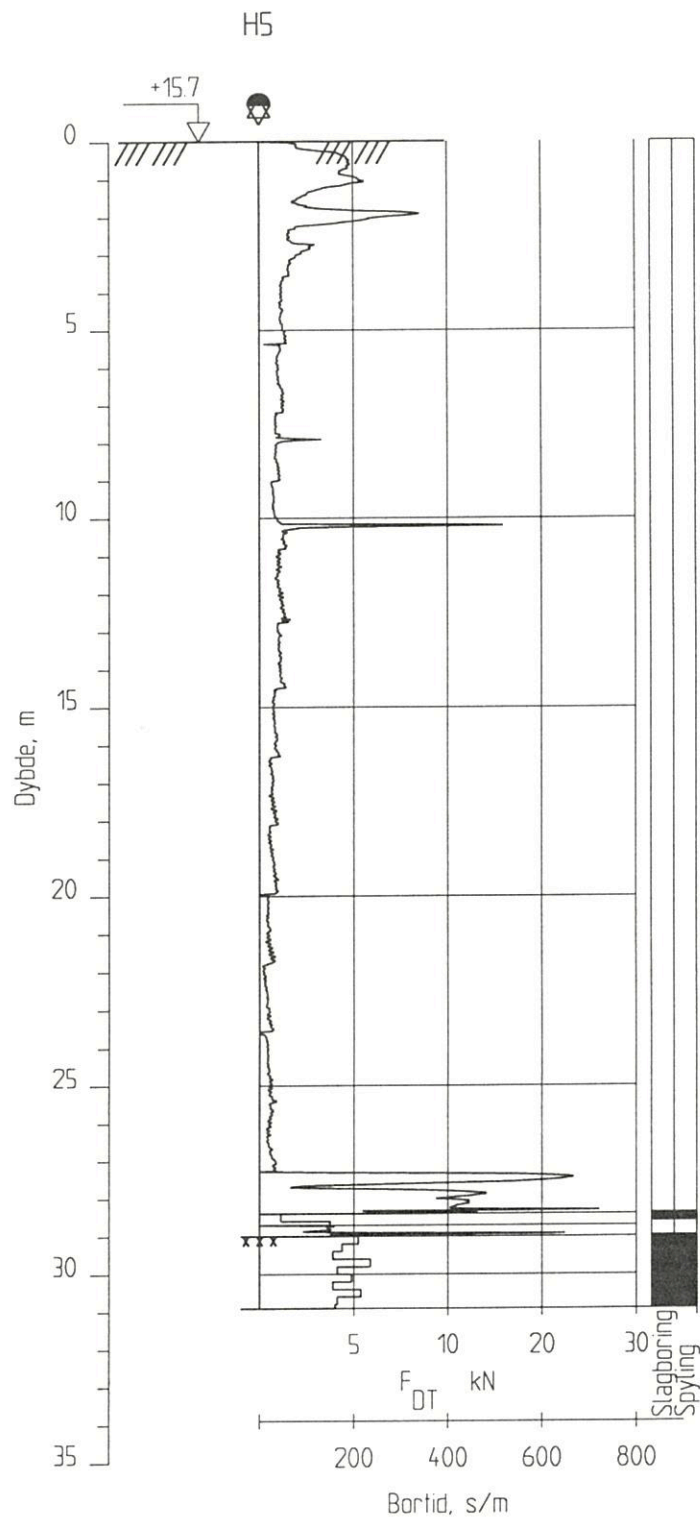
Dato:
05.09.94

Borhull nr. : H4
Posisjon : X 128207.4 Y -26276.3

Forsøk nr. :
Sonde nr. :
Dato boret : 940816

Kontrollert

Godkjent



Stokke syd-Øya, Larvik Hovedpl.

Rapport nr.
94035.01

Figur nr.
035

Totalsondering Borprofil
M = 1 : 200

Tegner
HÅH

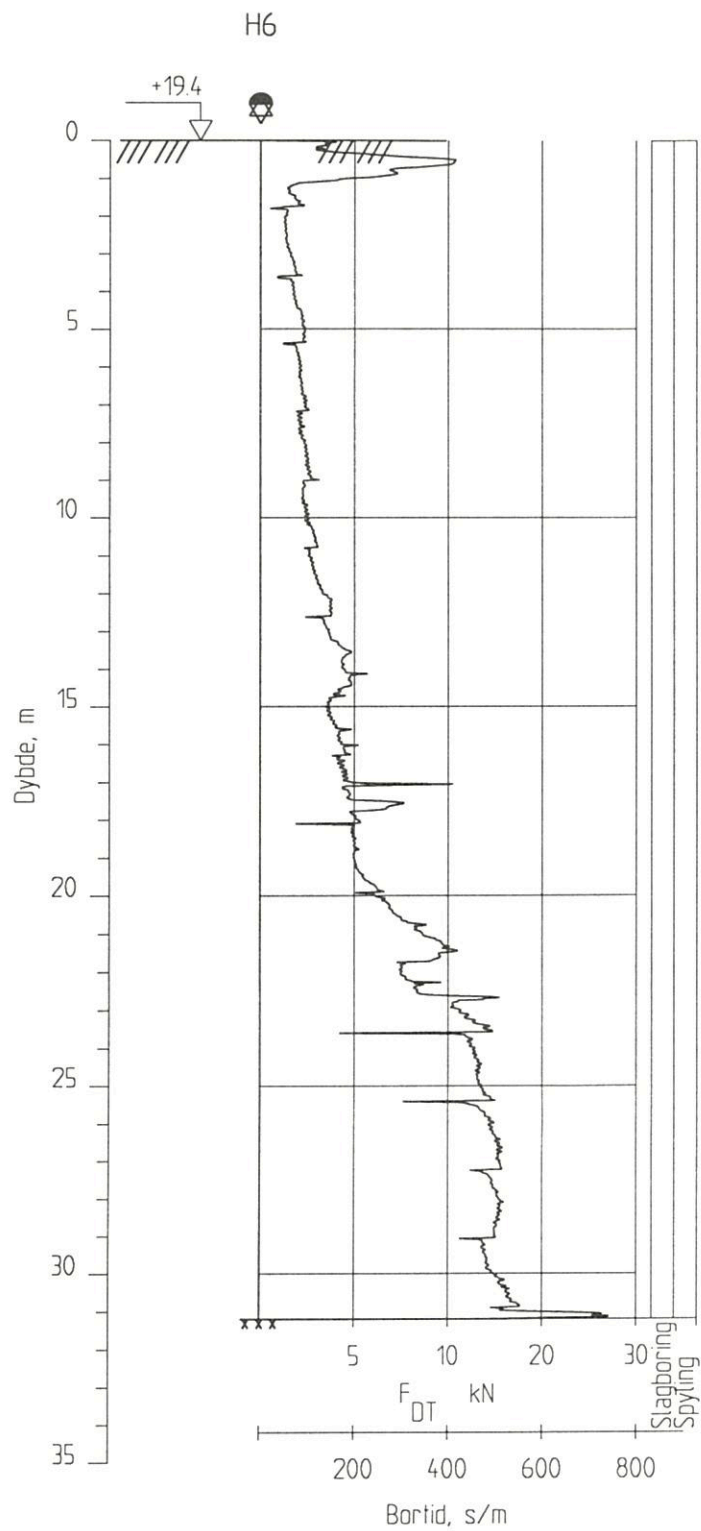
Dato:
05.09.94

Kontrollert

Borhull nr. : H5
Posisjon : X 128254.0 Y -26258.1

Prøvetype :
Dato boret : 940816

Godkjent



Stokke syd-Øya, Larvik Hovedpl.

Rapport nr.
94035.01

Figur nr.
036

Totalsondering Borprofil
M = 1 : 200

Tegner
HÅH

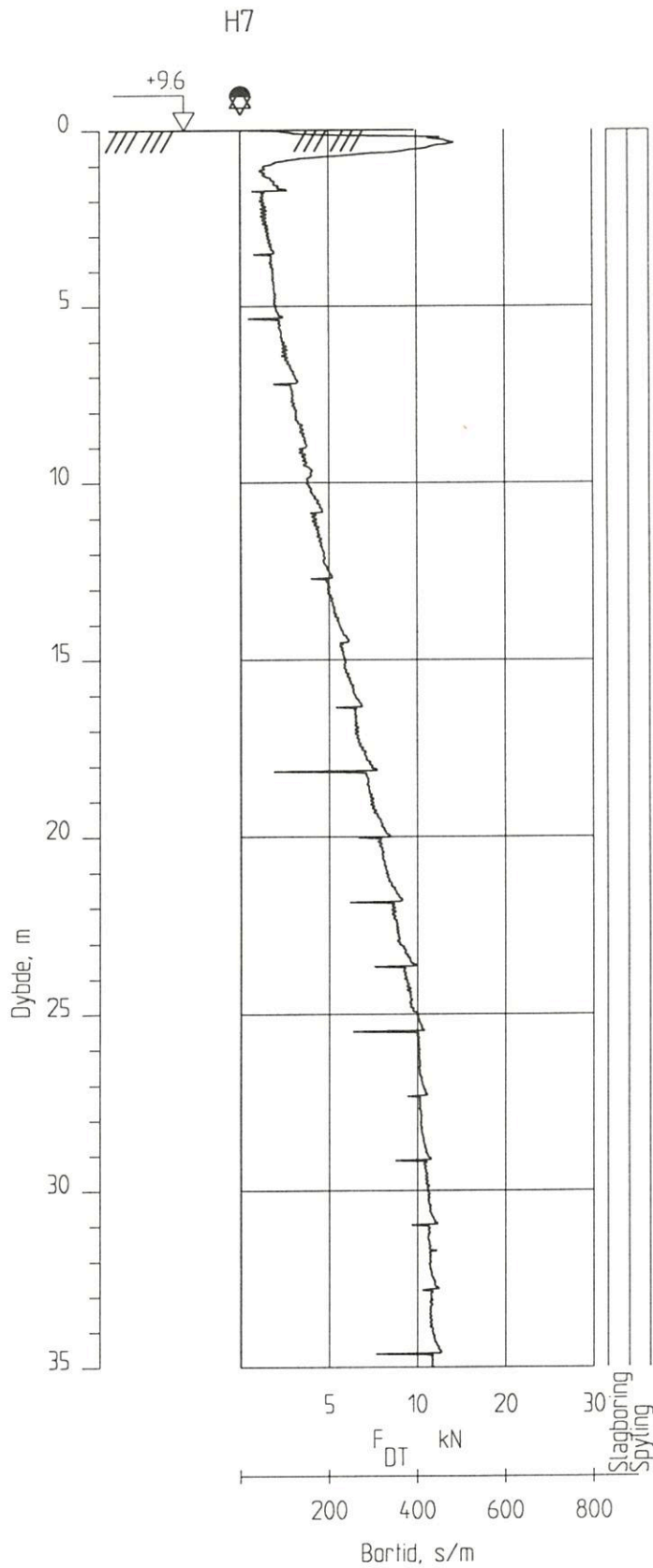
Dato:
05.09.94

Borhull nr. : H6
Posisjon : X 123844.6 Y -30894.7

Prøvetype :
Dato boret : 940808

Kontrollert

Godkjent



Stokke syd-Øya, Larvik Hovedpl.

Rapport nr.
94035.01

Figur nr.
037-1

Totalsondering
M = 1 : 200

Tegner
HÅH

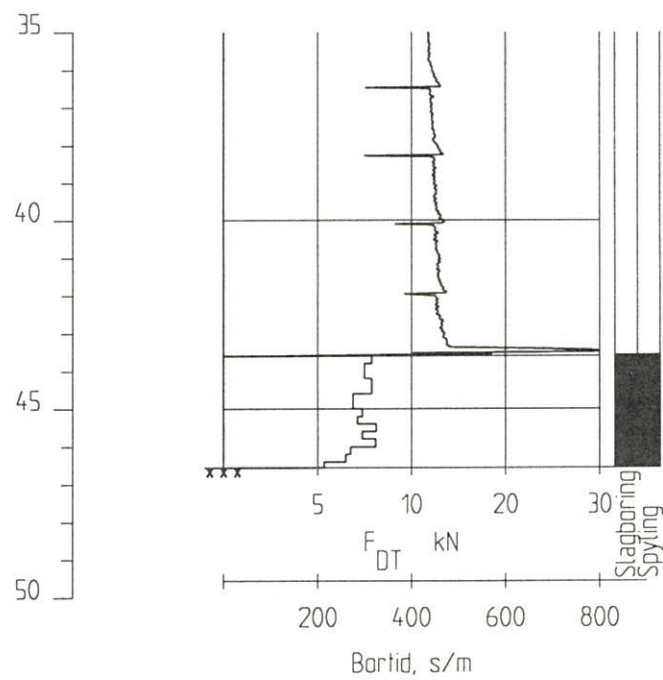
Dato:
05.09.94

Borhull nr. : H7
Posisjon : X 116808.9 Y -35057.5

Forsøk nr. :
Sonde nr. :
Dato boret : 940811

Kontrollert

Godkjent



Stokke syd-Øya, Larvik Hovedpl.

Rapport nr.
94035.01

Figur nr.
037-2

Totalsondering
M = 1 : 200

Tegner
HÅH

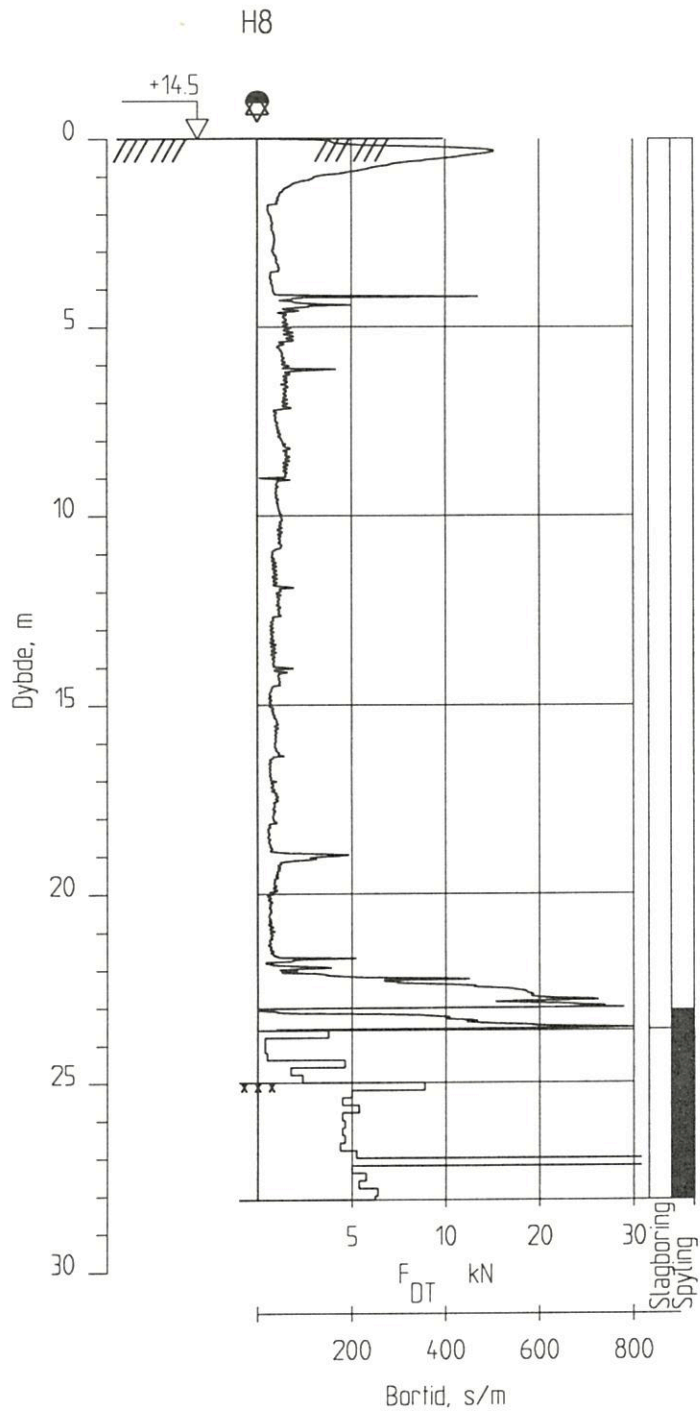
Dato:
05.09.94

Borhull nr. : H7
Posisjon : X 116808.9 Y -35057.5

Forsøk nr. :
Sonde nr. :
Dato boret : 940811

Kontrollert

Godkjent



Stokke syd-Øya, Larvik Hovedpl.

Rapport nr.
94035.01

Figur nr.
038

Totalsondering Borprofil
M = 1 : 200

Tegner
HÅH

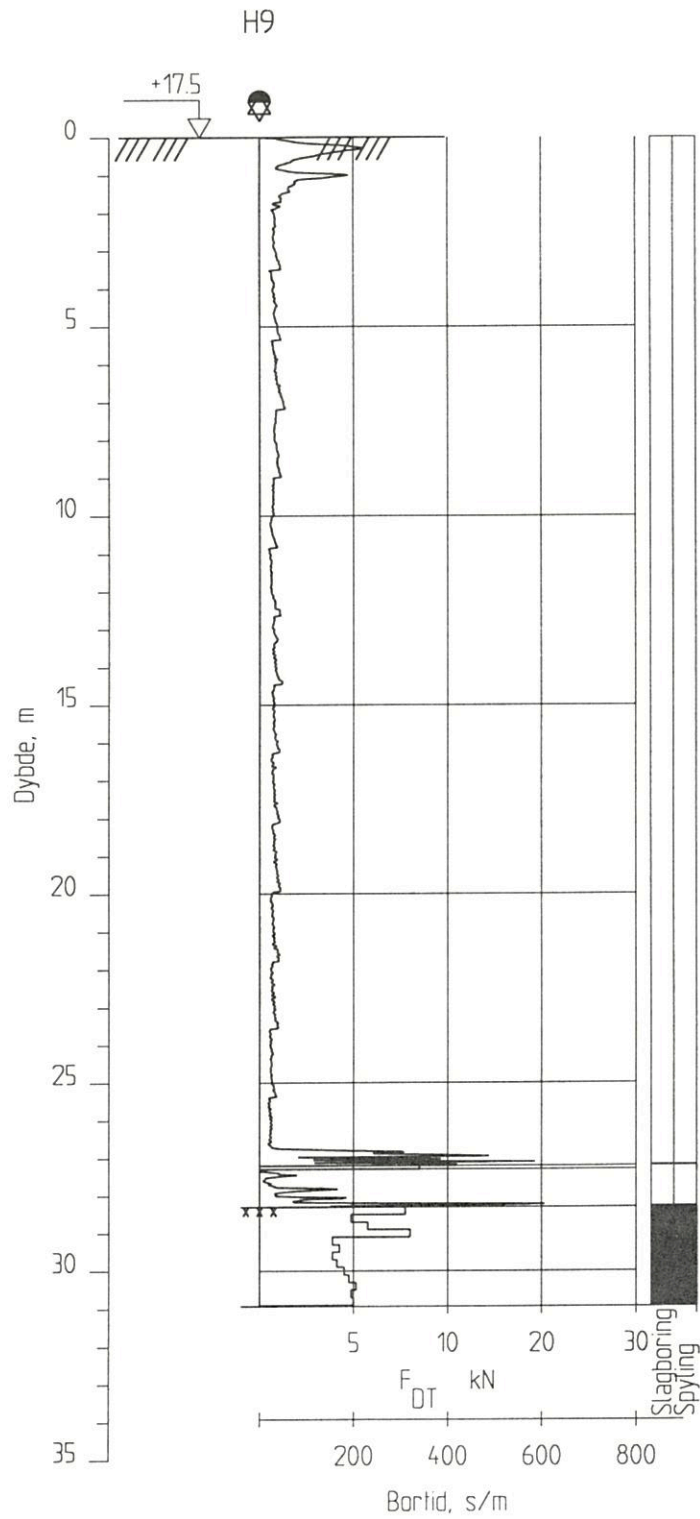
Dato:
05.09.94

Borhull nr. : H8
Posisjon : X 116783.8 Y -35190.1

Prøvetype :
Dato boret : 940810

Kontrollert

Godkjent



Stokke syd-Øya, Larvik Hovedpl.

Rapport nr.
94035.01

Figur nr.
039

Totalsondering
M = 1 : 200

Tegner
HÅH

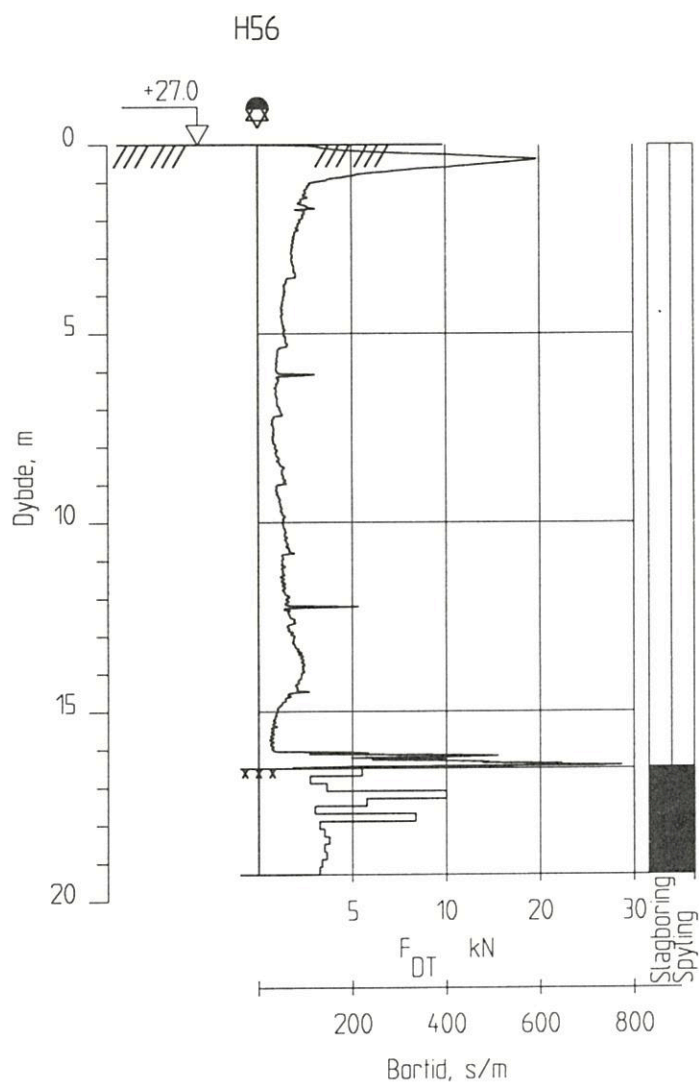
Dato:
05.09.94

Borhull nr. : H9
Posisjon : X 116770.7 Y -35258.9

Forsøk nr. :
Sonde nr. :
Dato boret : 940811

Kontrollert

Godkjent



Stokke syd-Øya, Larvik Hovedpl.

Totalsondering
M = 1 : 200

Borhull nr. : H56
Posisjon : X 116736.4 Y -35437.6

Forsök nr. :
Sonde nr. :
Dato boret : 940810

Rapport nr.
94035.01

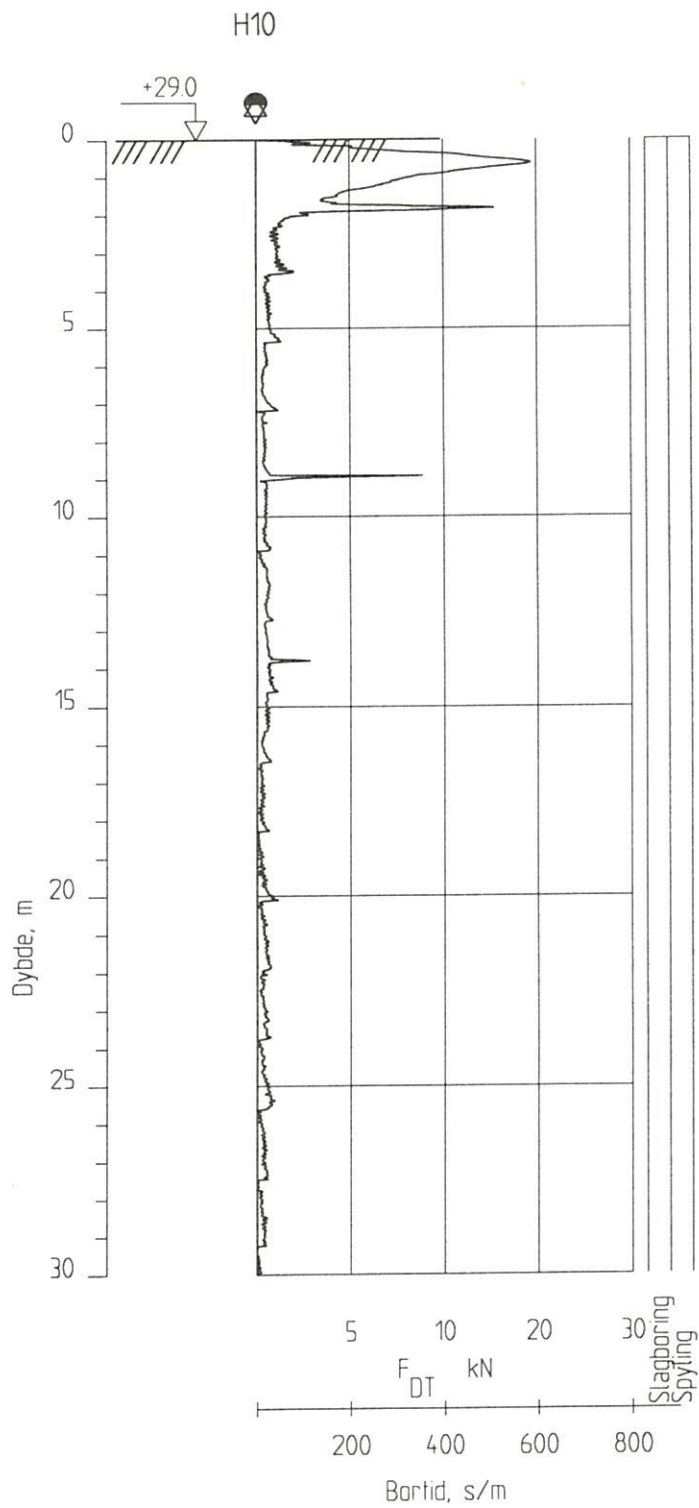
Figur nr.
040

Tegner
HÅH

Dato:
05.09.94

Kontrollert

Godkjent



Stokke syd-Øya, Larvik Hovedpl.

Totalsondering
M = 1 : 200

Borhull nr. : H10
Posisjon : X 116741.3 Y -36299.4

Forsök nr. :
Sonde nr. :
Dato boret : 940817

Rapport nr.
94035.01

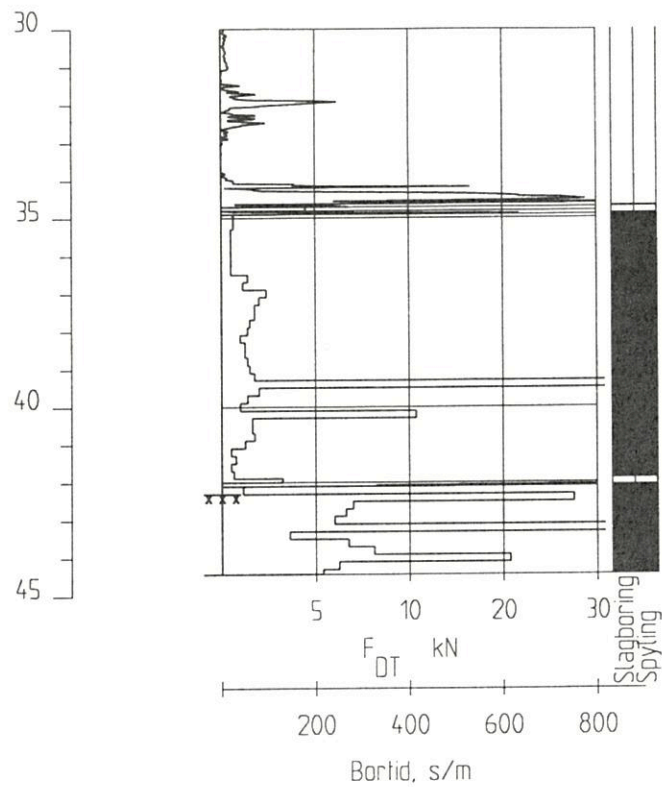
Tegner
EØ

Kontrollert

Godkjent

Figur nr.
041-1

Dato:
05.09.94



Stokke syd-Øya, Larvik Hovedpl.

Rapport nr.
94035.01

Figur nr.
041-2

Totalsondering
M = 1 : 200

Tegner
EØ

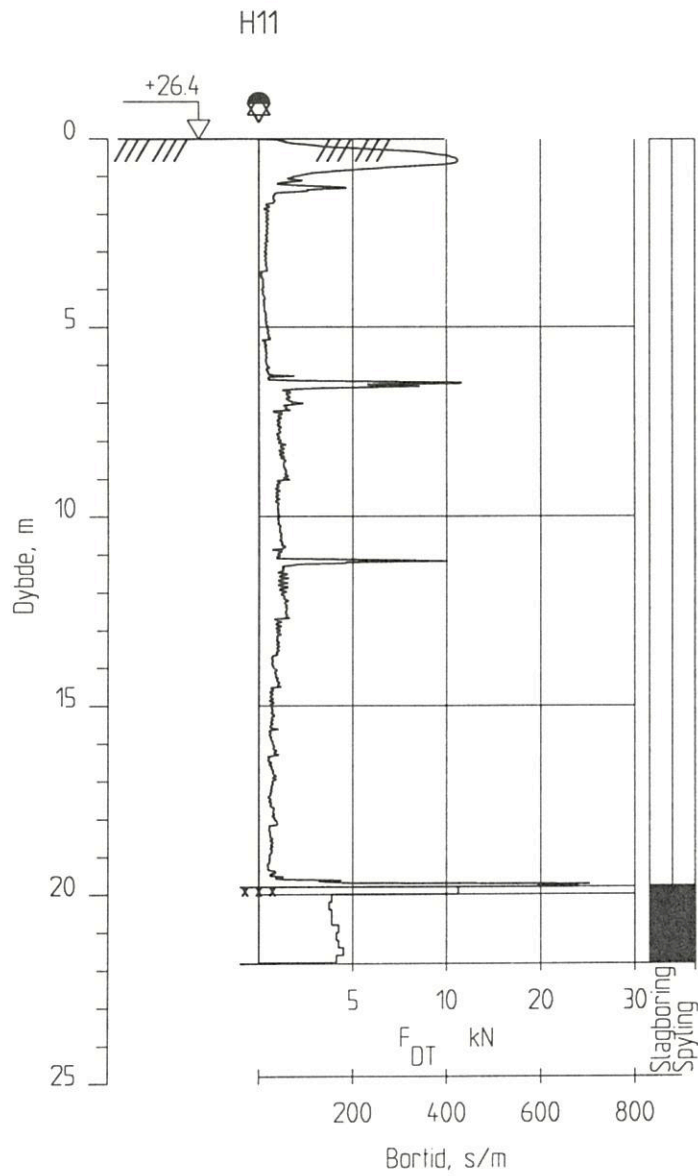
Dato:
05.09.94

Borhull nr. : H10
Posisjon : X 116741.3 Y -36299.4

Forsök nr. :
Sonde nr. :
Dato borel : 940817

Kontrollert

Godkjent



Stokke syd-Øya, Larvik Hovedpl.

Rapport nr.
94035.01

Figur nr.
042

Totalsondering
M = 1 : 200

Tegner
HÅH

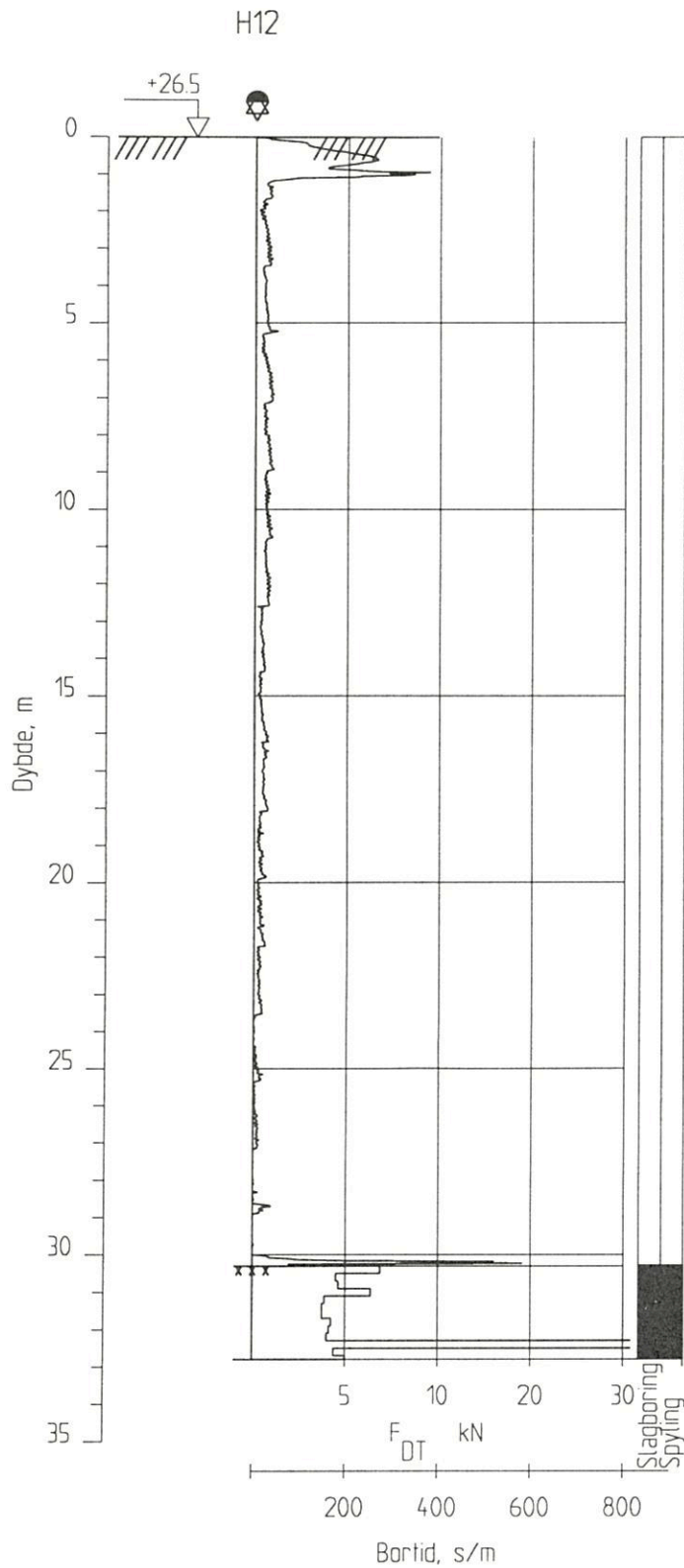
Dato:
05.09.94

Borhull nr. : H11
Posisjon : X 116746.5 Y -36352.1

Forsøk nr. :
Sonde nr. :
Dato boret : 940817

Kontrollert

Godkjent



Stokke syd-Øya, Larvik Hovedpl.

Totalsondering
M = 1 : 200

Borhull nr. : H12
Posisjon : X 116750.9 Y -36389.2

Forsök nr. :
Sonde nr. :
Dato boret : 940817

Rapport nr.
94035.01

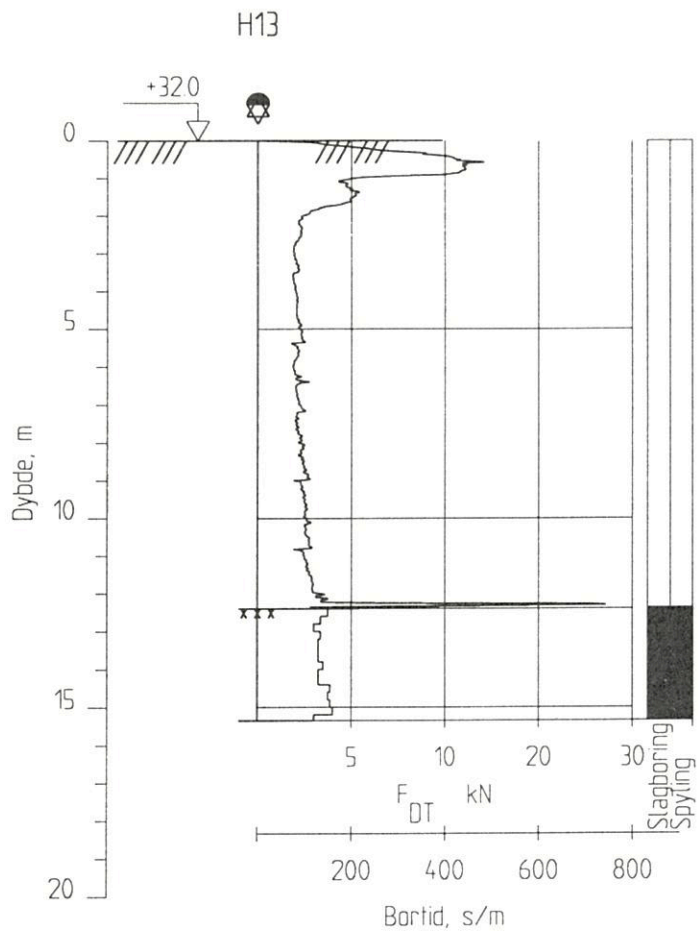
Figur nr.
043

Tegner
HÅH

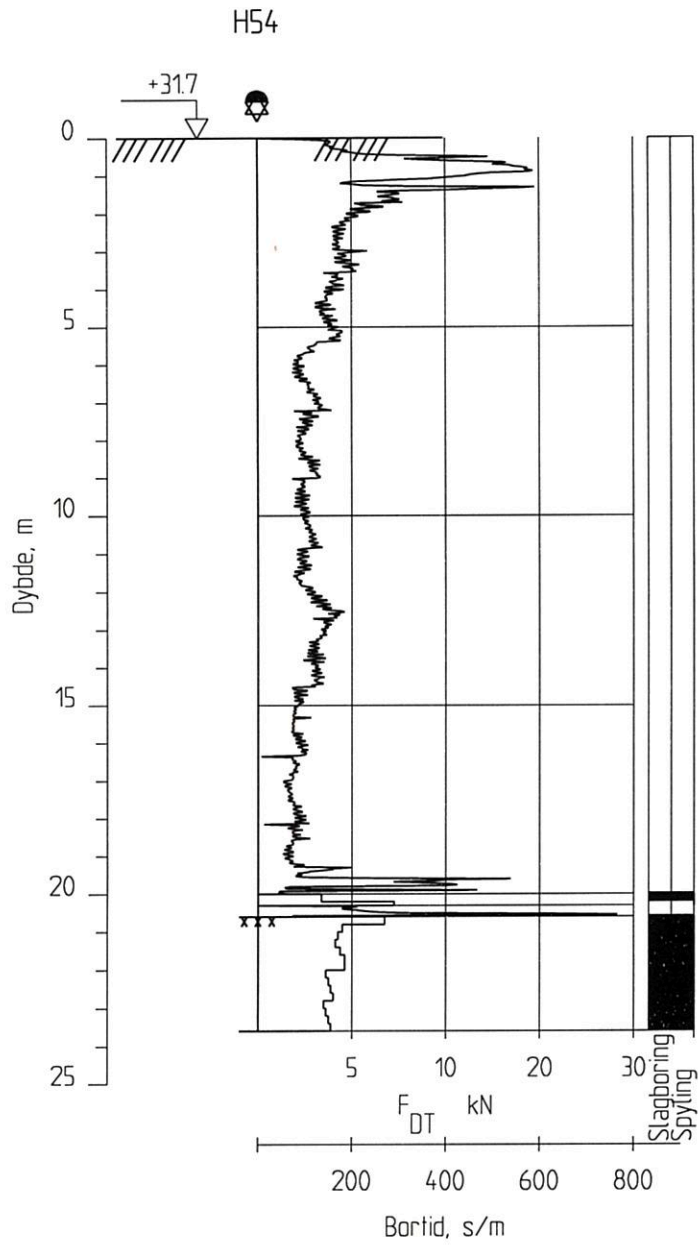
Dato:
05.09.94

Kontrollert

Godkjent



Stokke syd-Øya, Larvik Hovedpl.	Rapport nr. 94035.01	Figur nr. 044
Totalsondering M = 1 : 200	Tegner HÅH	Dato: 05.09.94
Borhull nr. : H13 Posisjon : X 116767.6 Y 36561.4	Kontrollert	
	Godkjent	
	Forsök nr. :	
	Sonde nr. :	
	Dato boret : 940816	



Stokke syd-Øya, Larvik Hovedpl.

Rapport nr.
94035.01

Figur nr.
045

Totalsondering
M = 1 : 200

Tegner
EØ

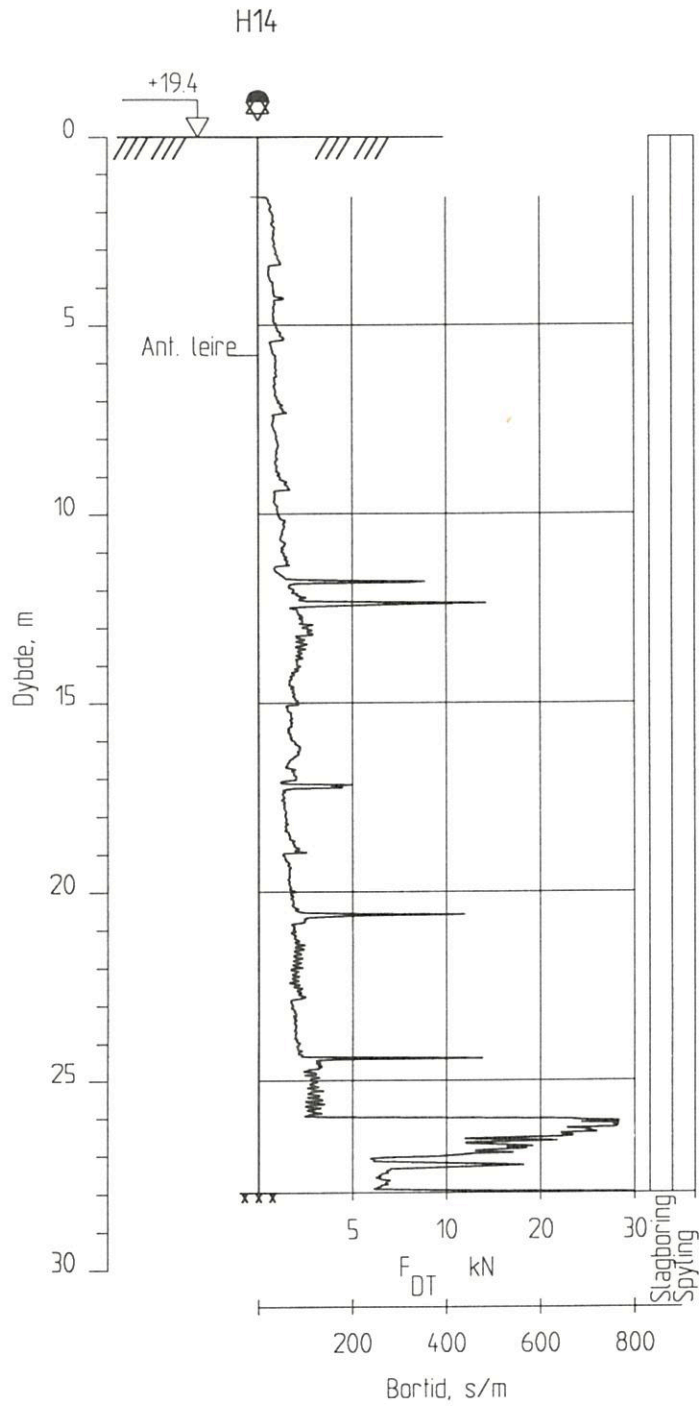
Dato:
05.09.94

Borhull nr. : H54
Posisjon : X 116769.5 Y -36580.3

Forsök nr. :
Sonde nr. :
Dato boret : 940816

Kontrollert

Godkjent



Stokke syd-Øya, Larvik Hovedpl.

Rapport nr.
94035.01

Figur nr.
046

Totalsondering
M = 1 : 200

Tegner
HÅH

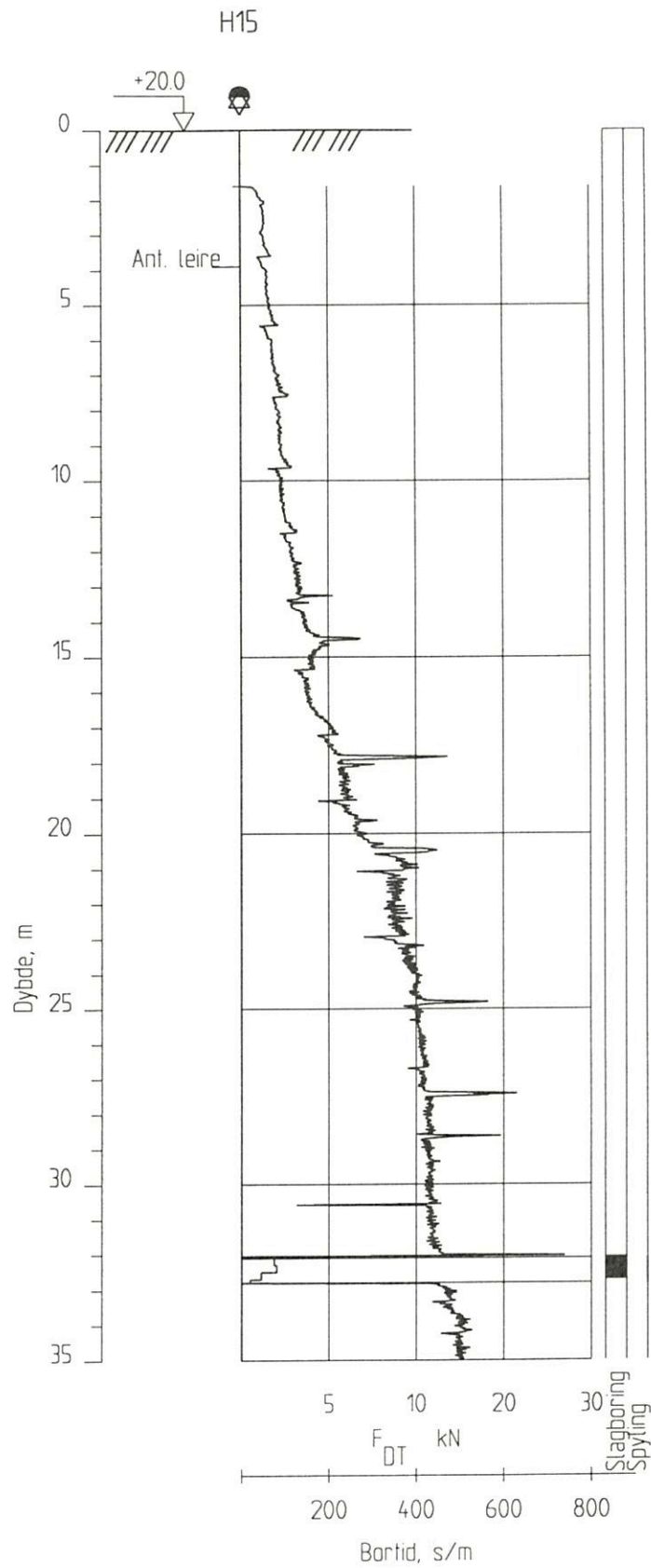
Dato:
05.09.94

Borhull nr. : H14
Posisjon : X 122860.3 Y -30369.2

Forsök nr. :
Sonde nr. :
Dato boret : 940805

Kontrollert

Godkjent



Stokke syd-Øya, Larvik Hovedpl.

Rapport nr.
94035.01

Figur nr.
047-1

Totalsondering
M = 1 : 200

Tegner
HÅH

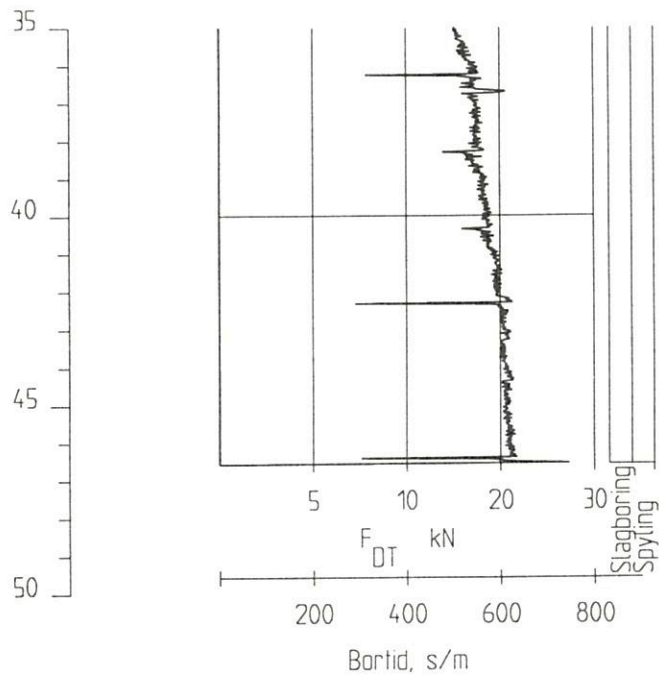
Dato:
05.09.94

Borhull nr. : H15
Posisjon : X 122739.1 Y -30465.1

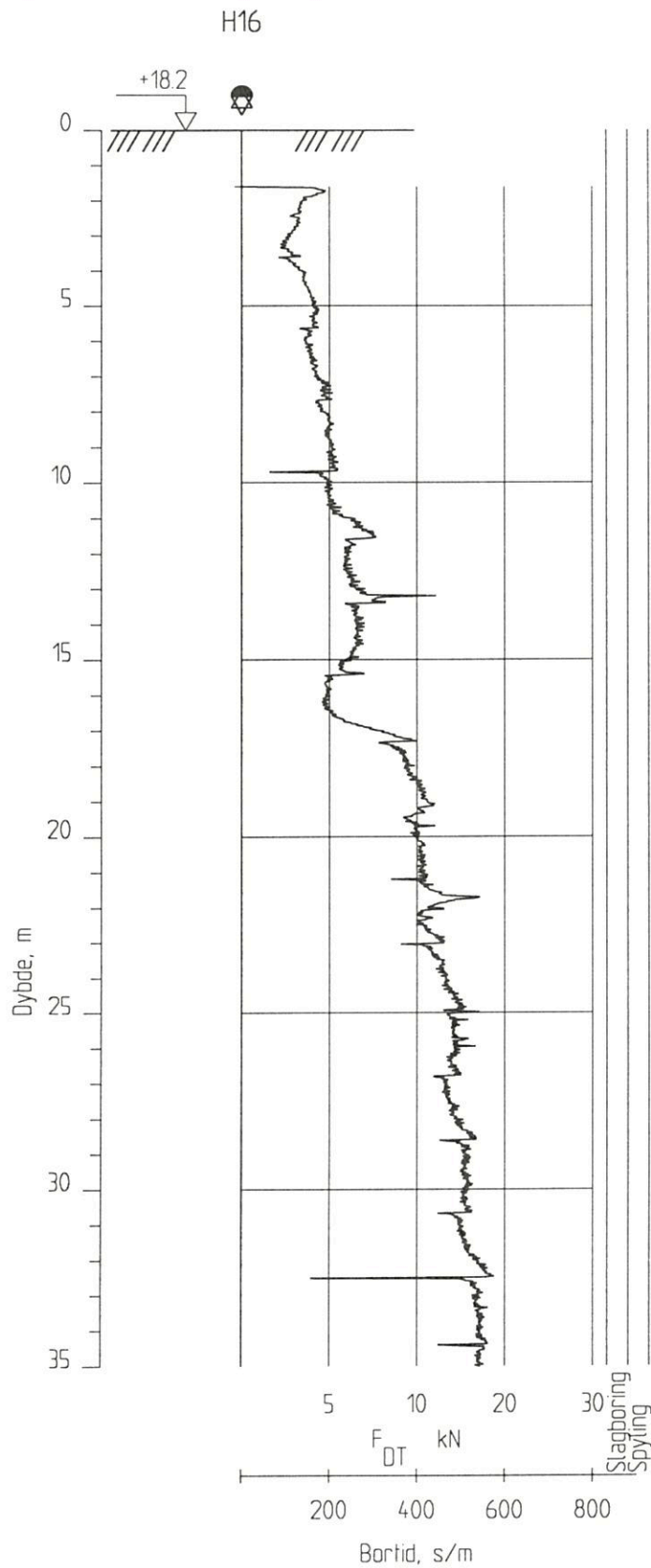
Forsøk nr. :
Sonde nr. :
Dato boret : 940805

Kontrollert

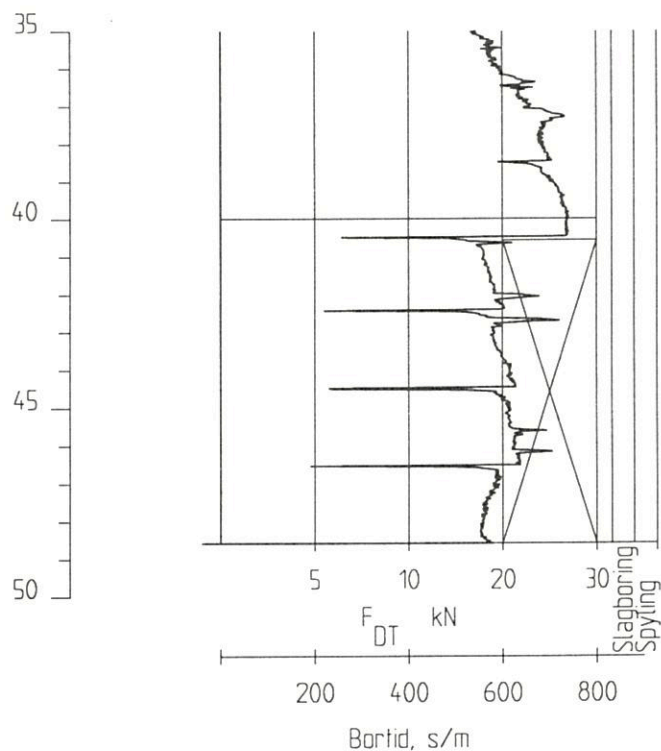
Godkjent



Stokke syd-Øya, Larvik Hovedpl.	Rapport nr. 94035.01	Figur nr. 047-2
Totalsondering M = 1 : 200	Tegner HÅH	Dato: 05.09.94
Borhull nr. : H15 Posisjon : X 122739.1 Y -30465.1	Forsøk nr. : Sonde nr. : Dato boret : 940805	Kontrollert
	Godkjent	



Stokke syd-Øya, Larvik Hovedpl.	Rapport nr. 94035.01	Figur nr. 048-1
	Tegner HÅH	Dato: 05.09.94
Totalsondering Borprofil M = 1 : 200	Kontrollert	
Borhull nr. : H16 Posisjon : X 122655.2 Y -32371.5	Prøvetype : Dato boret : 940808	Godkjent



Stokke syd-Øya, Larvik Hovedpl.

Rapport nr.
94035.01

Figur nr.
048-2

Totalsondering Borprofil
M = 1 : 200

Tegner
HÅH

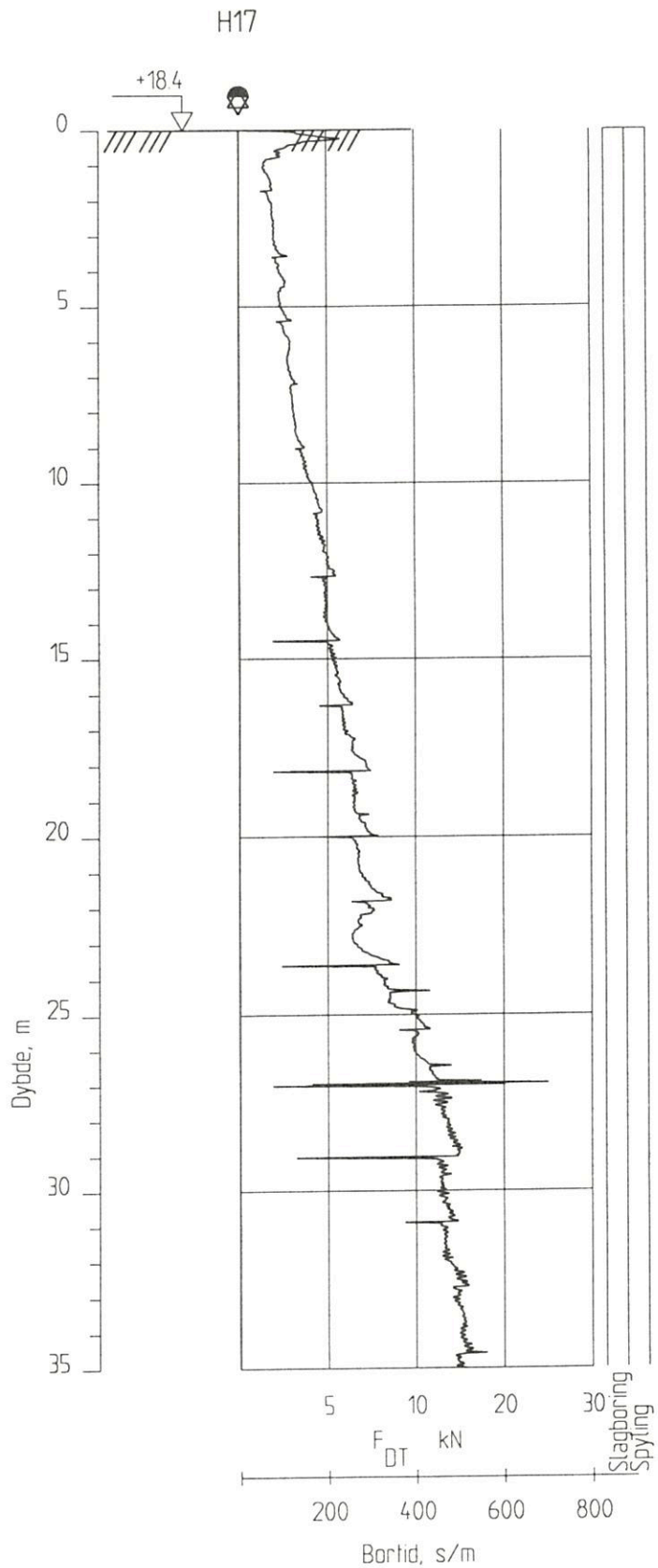
Dato:
05.09.94

Borhull nr. : H16
Posisjon : X 122655.2 Y -323715

Prøvetype :
Dato boret : 940808

Kontrollert

Godkjent



Stokke syd-Øya, Larvik Hovedpl.

Rapport nr.
94035.01

Figur nr.
049-1

Totalsondering
M = 1 : 200

Tegner
HÅH

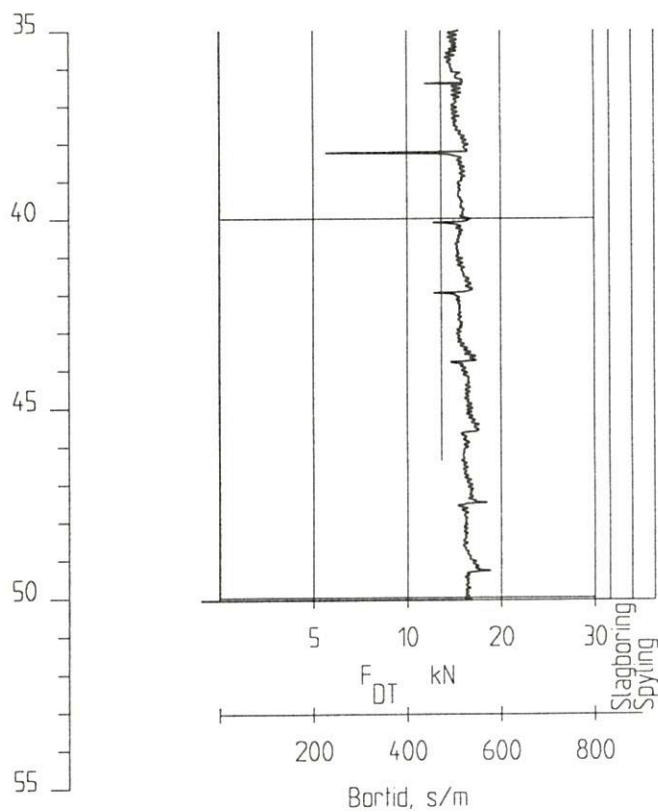
Dato:
05.09.94

Borhull nr. : H17
Posisjon : X 122498.4 Y -32457.1

Forsøk nr. :
Sonde nr. :
Dato boret : 940809

Kontrollert

Godkjent



Stokke syd-Øya, Larvik Hovedpl.

Rapport nr.
94035.01

Figur nr.
049-2

Totalsondering
M = 1 : 200

Tegner
HÅH

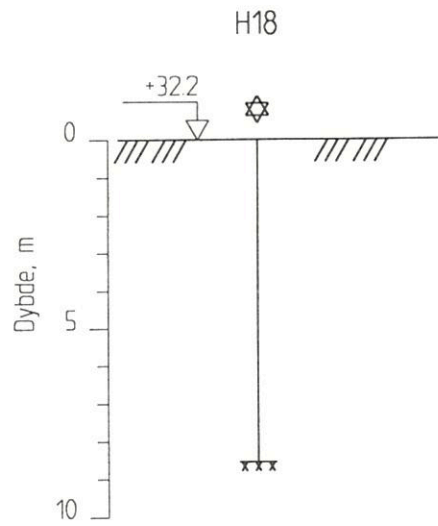
Dato:
05.09.94

Borhull nr. : H17
Posisjon : X 122498.4 Y -32457.1

Forsök nr. :
Sonde nr. :
Dato boret : 940809

Kontrollert

Godkjent



Stokke syd-Øya, Larvik Hovedpl.

Rapport nr.
94035.01

Figur nr.
050

Fjellkontrollboring
M = 1 : 200

Tegner
EØ

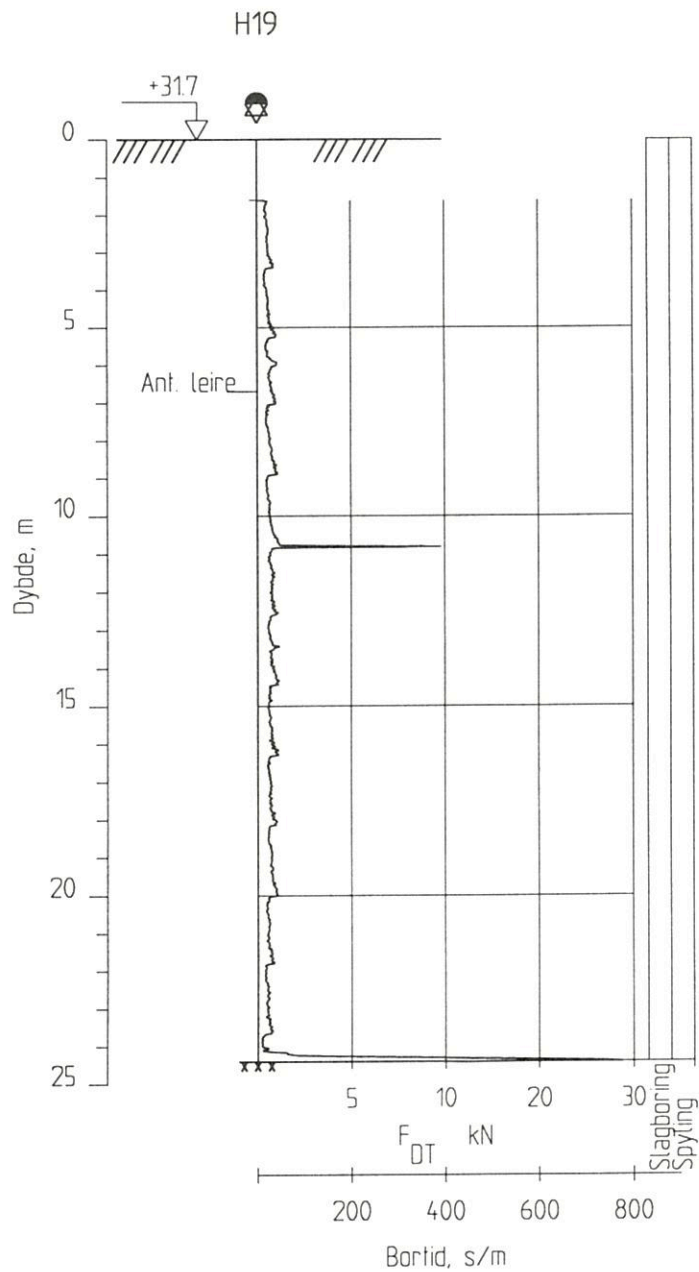
Dato:
05.09.94

Kontrollert

Borhull nr. : H18
Posisjon : X 119727.3 Y -33845.0

Dato boref : 24.08.94

Godkjent



Stokke syd-Øya, Larvik Hovedpl.

Rapport nr.
94035.01

Figur nr.
051

Totalsondering
M = 1 : 200

Tegner
HÅH

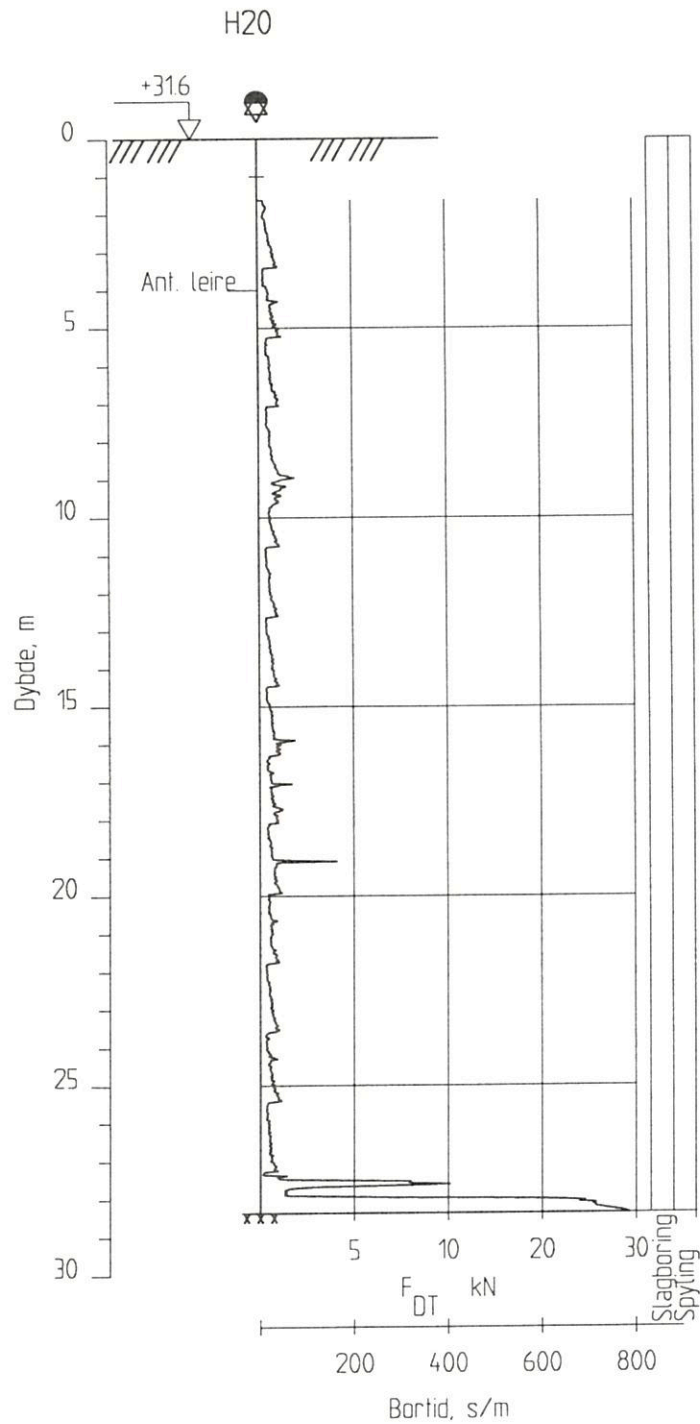
Dato:
05.09.94

Borhull nr. : H19
Posisjon : X 119631.0 Y -33949.6

Forsøk nr. :
Sonde nr. :
Dato boret : 940721

Kontrollert

Godkjent



Stokke syd-Øya, Larvik Hovedpl.

CPT-sondering Totalsondering Borprofil
M = 1 : 200

Borhull nr. : H20
Posisjon : X 1195015 Y -34106.1

Prøvetype :
Dato boret : 940721

Rapport nr.
94035.01

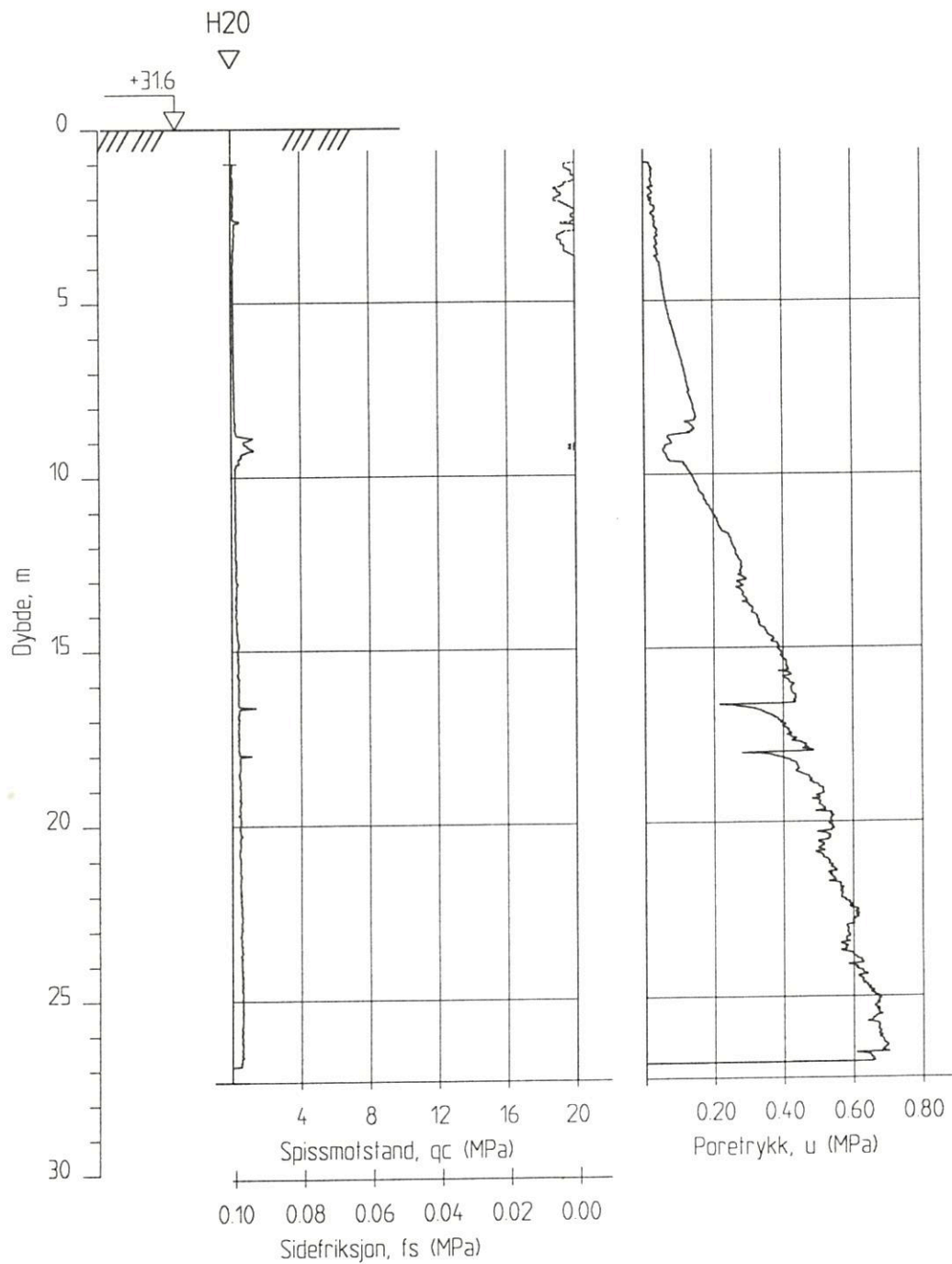
Figur nr.
052-1

Tegner
HÅH

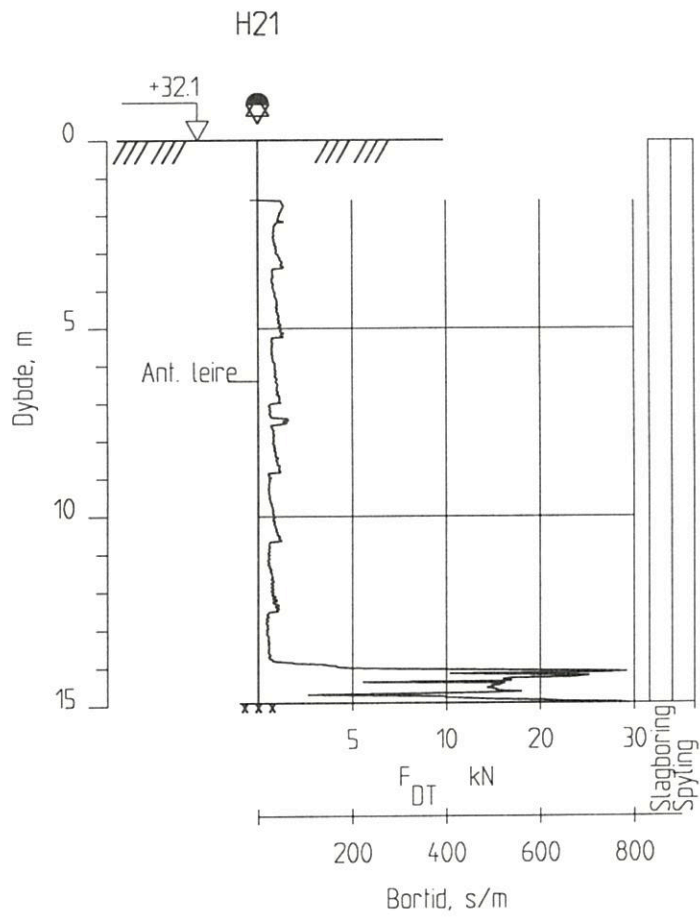
Dato:
05.09.94

Kontrollert

Godkjent



Stokke syd-Øya, Larvik Hovedpl. CPT-sondering Totalsondering Borprofil M = 1 : 200 Borhull nr. : H20 Posisjon : X 1195015 Y -34106.1	Rapport nr. 94035.01	Figur nr. 052-2
	Tegner HÅH	Dato: 05.09.94
	Kontrollert	
	Godkjent	
Prøvetype : Dato boret :940721		



Stokke syd-Øya, Larvik Hovedpl.

Rapport nr.
94035.01

Figur nr.
053

Totalsondering
M = 1 : 200

Tegner
HÅH

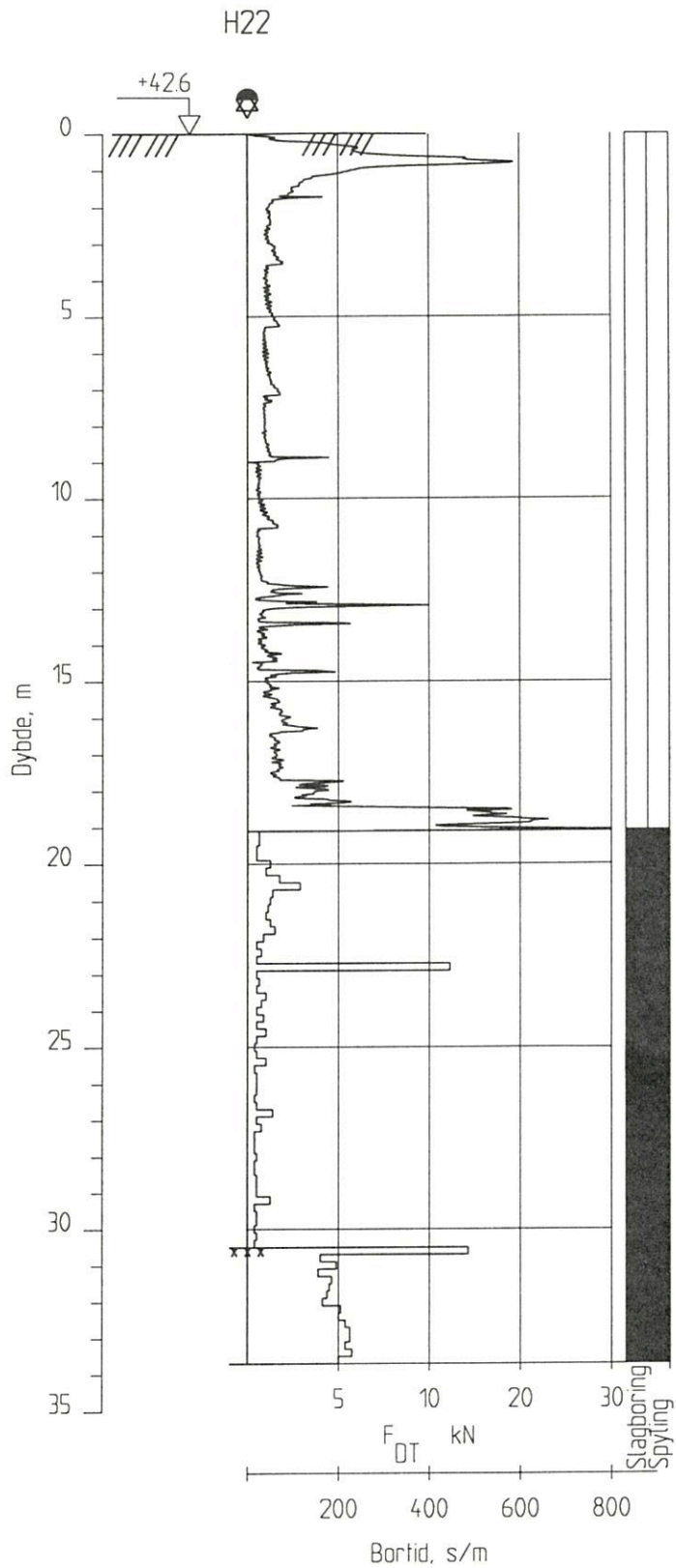
Dato:
05.09.94

Borhull nr. : H21
Posisjon : X 119345.3 Y -34278.5

Forsök nr. :
Sonde nr. :
Dato boref : 940721

Kontrollert

Godkjent



Stokke syd-Øya, Larvik Hovedpl.

Totalsondering
M = 1 : 200

Borhull nr. : H22
Posisjon : X 118344.2 Y -35741.0

Forsøk nr. :
Sonde nr. :
Dato boret : 940819

Rapport nr.
94035.01

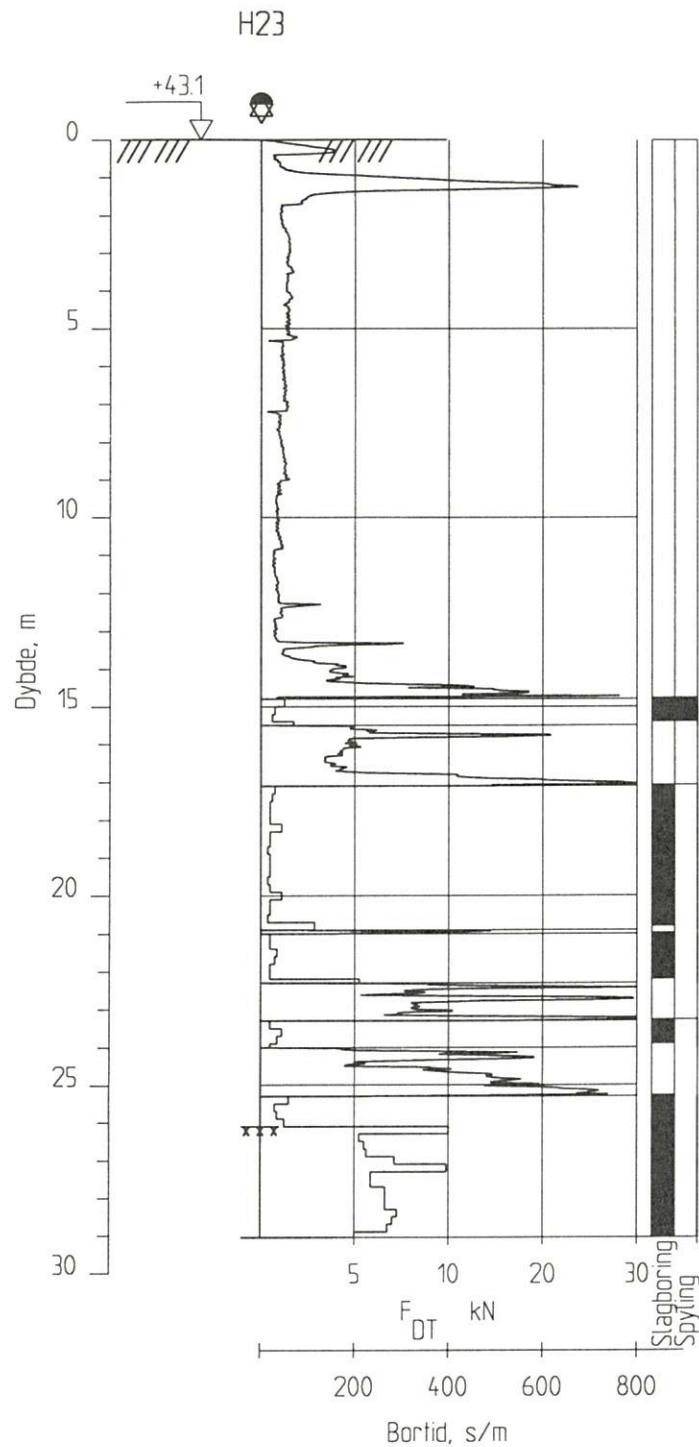
Figur nr.
054

Tegner
HÅH

Dato:
05.09.94

Kontrollert

Godkjent



Stokke syd-Øya, Larvik Hovedpl.

Rapport nr.
94035.01

Figur nr.
055

Totalsondering
M = 1 : 200

Tegner
HÅH

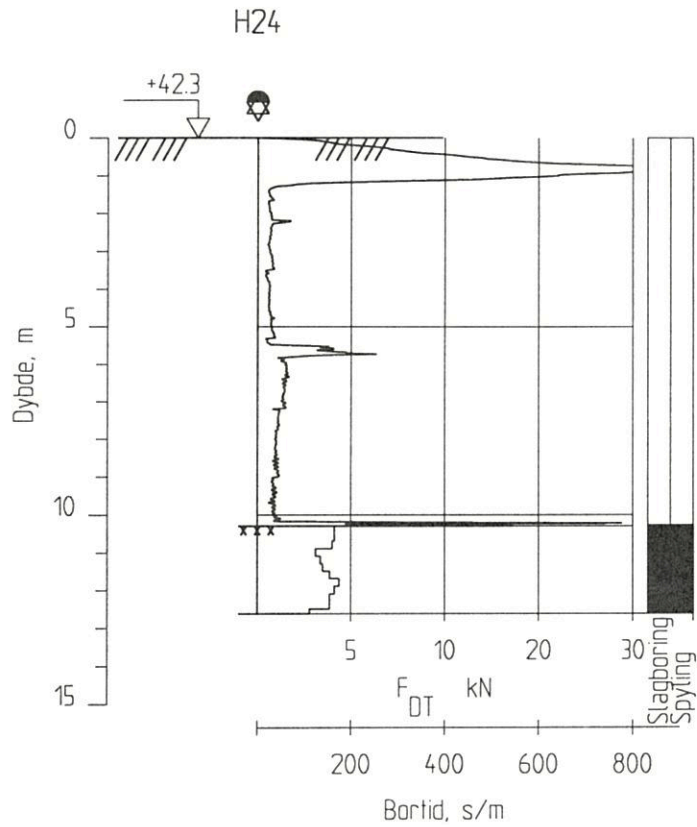
Dato:
05.09.94

Borhull nr. : H23
Posisjon : X 118331.4 Y -35752.2

Forsøk nr. :
Sonde nr. :
Dato boret : 940819

Kontrollert

Godkjent



Stokke syd-Øya, Larvik Hovedpl.

Rapport nr.
94035.01

Figur nr.
056

Totalsondering
M = 1 : 200

Tegner
HÅH

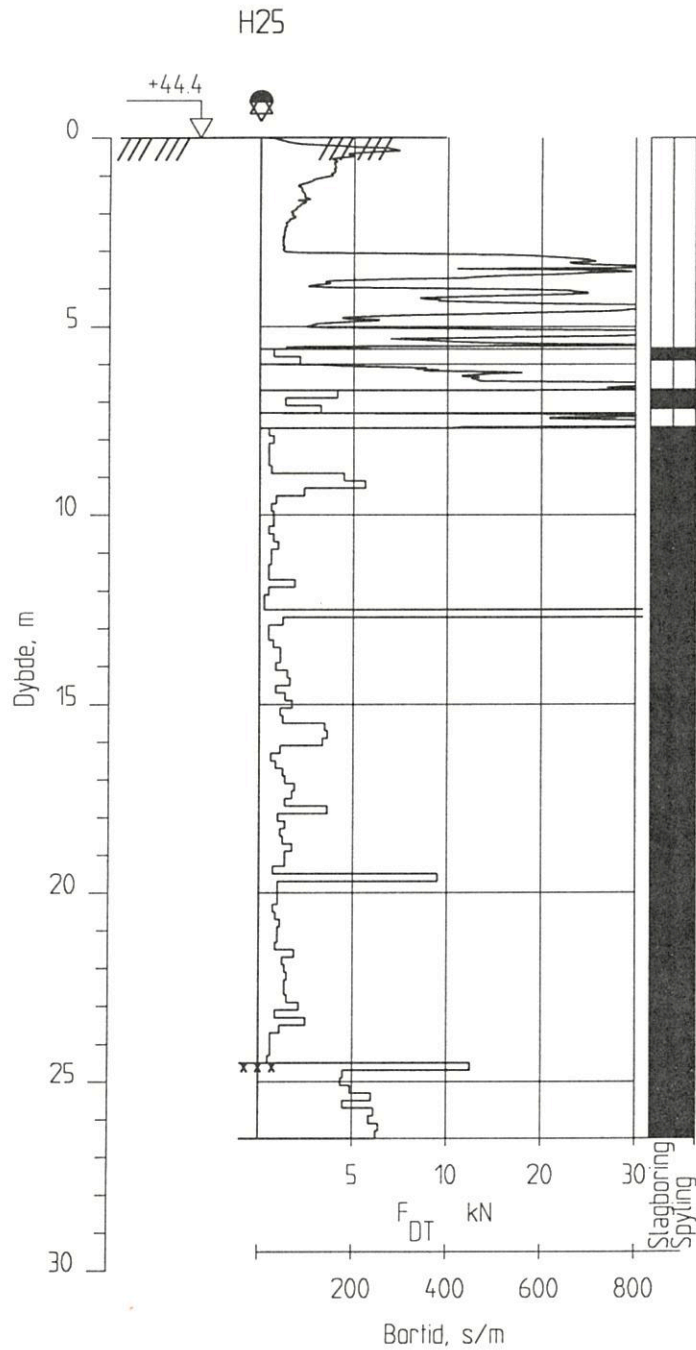
Dato:
05.09.94

Borhull nr. : H24
Posisjon : X 118278.6 Y -35798.2

Forsøk nr. :
Sonde nr. :
Dato boret : 940818

Kontrollert

Godkjent



Stokke syd-Øya, Larvik Hovedpl.

Rapport nr.
94035.01

Figur nr.
057

Totalsondering
M = 1 : 200

Tegner
EØ

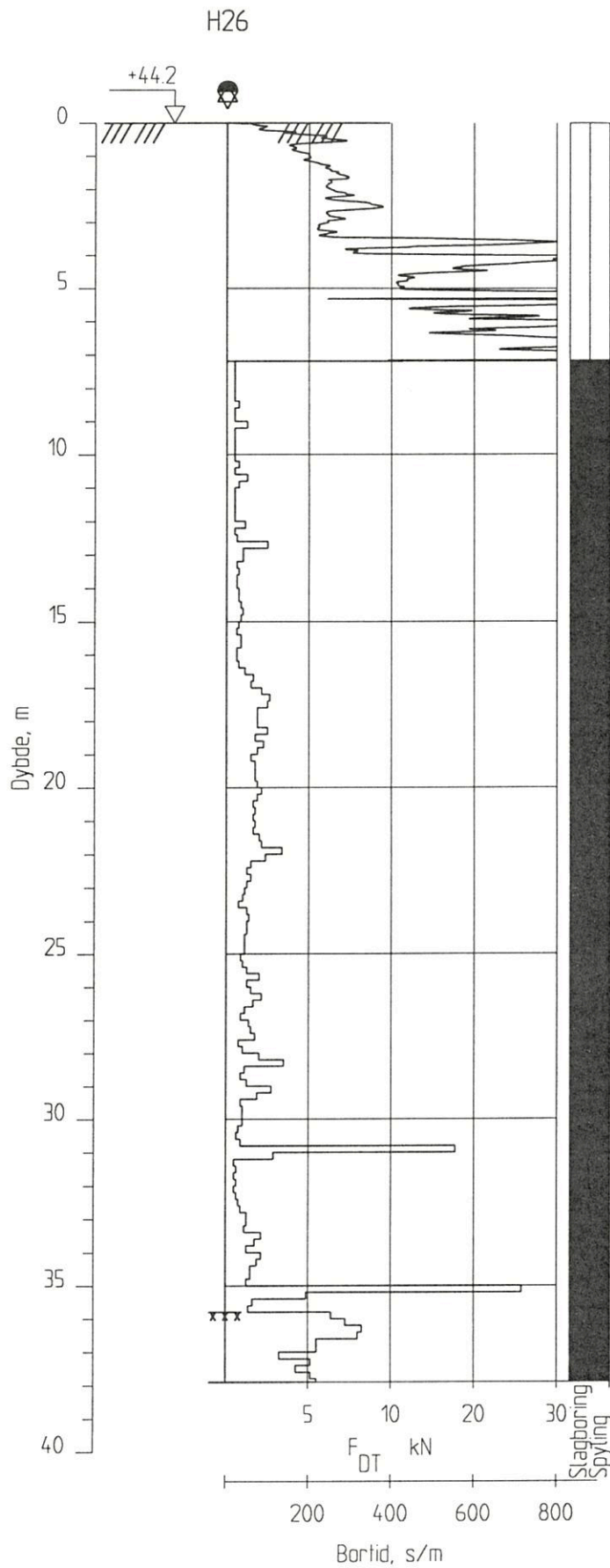
Dato:
05.09.94

Borhull nr. : H25
Posisjon : X 117853.0 Y -36183.9

Forsøk nr. :
Sonde nr. :
Dato boret : 940817

Kontrollert

Godkjent



Stokke syd-Øya, Larvik Hovedpl.

Rapport nr.
94035.01

Figur nr.
058

Totalsondering
M = 1 : 200

Tegner
EØ

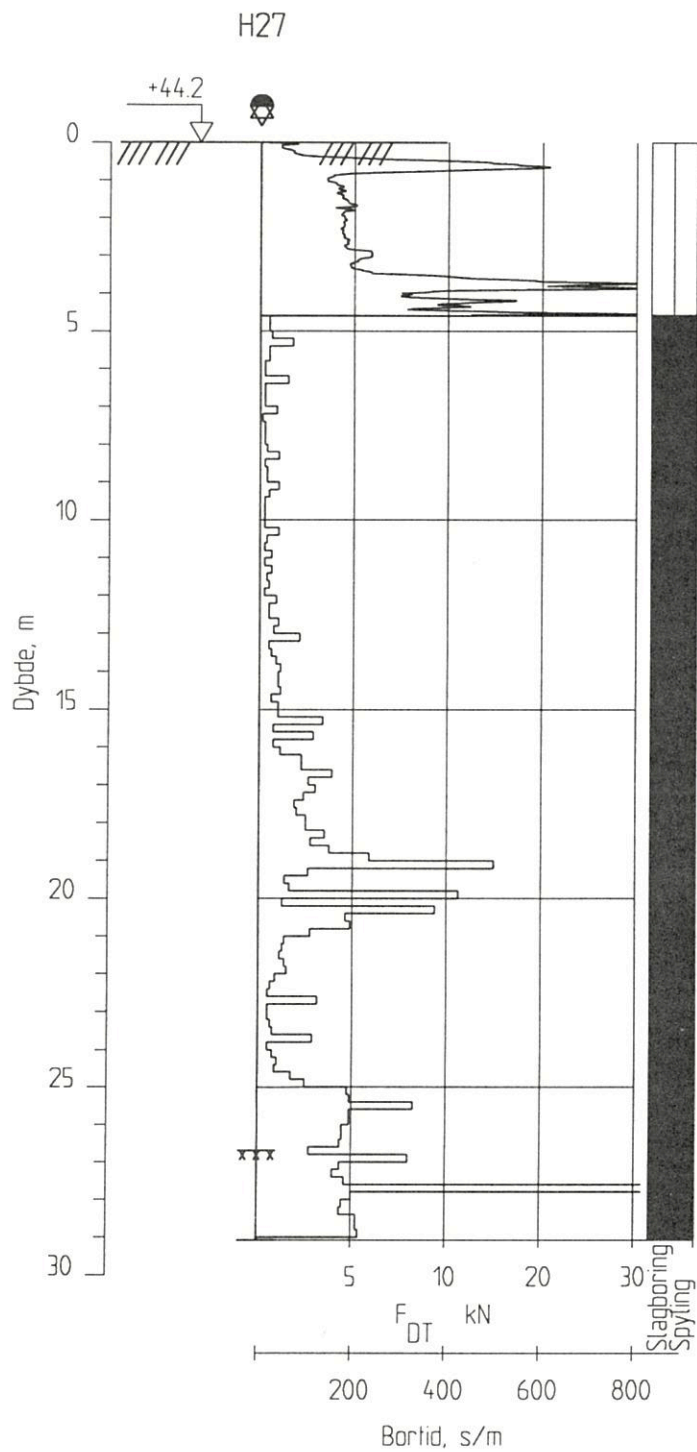
Dato:
05.09.94

Borhull nr. : H26
Posisjon : X 117835.9 Y -36199.3

Forsøk nr. :
Sonde nr. :
Dato boret : 940818

Kontrollert

Godkjent



Stokke syd-Øya, Larvik Hovedpl.

Rapport nr.
94035.01

Figur nr.
059

Totalsondering
M = 1 : 200

Tegner
EØ

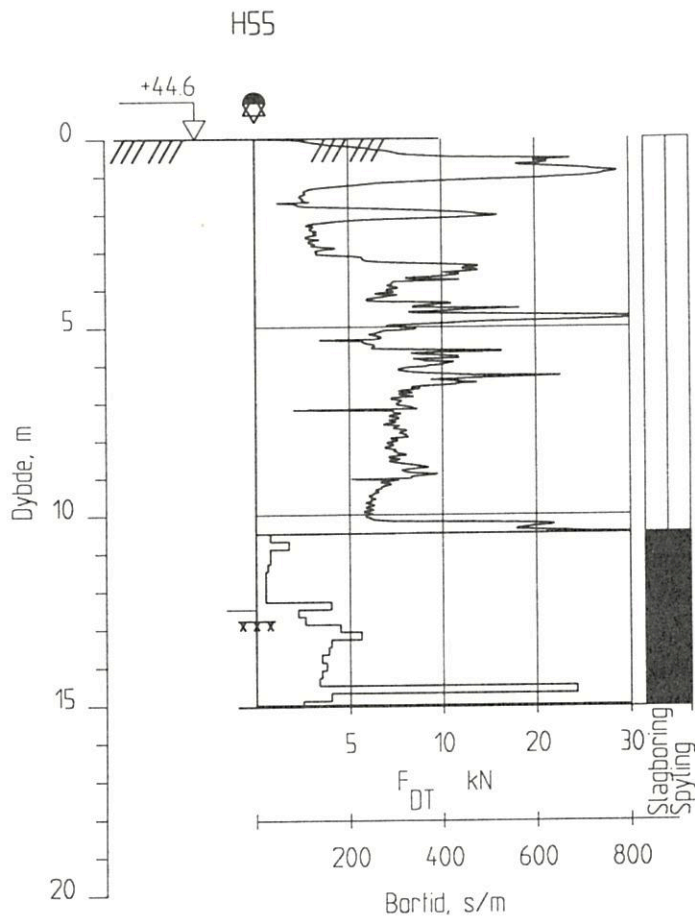
Dato:
05.09.94

Borhull nr. : H27
Posisjon : X 117826.9 Y -36207.3

Forsøk nr. :
Sonde nr. :
Dato boret : 940818

Kontrollert

Godkjent



Stokke syd-Øya, Larvik Hovedpl.

Rapport nr.
94035.01

Figur nr.
060

Totalsondering
M = 1 : 200

Tegner
HÅH

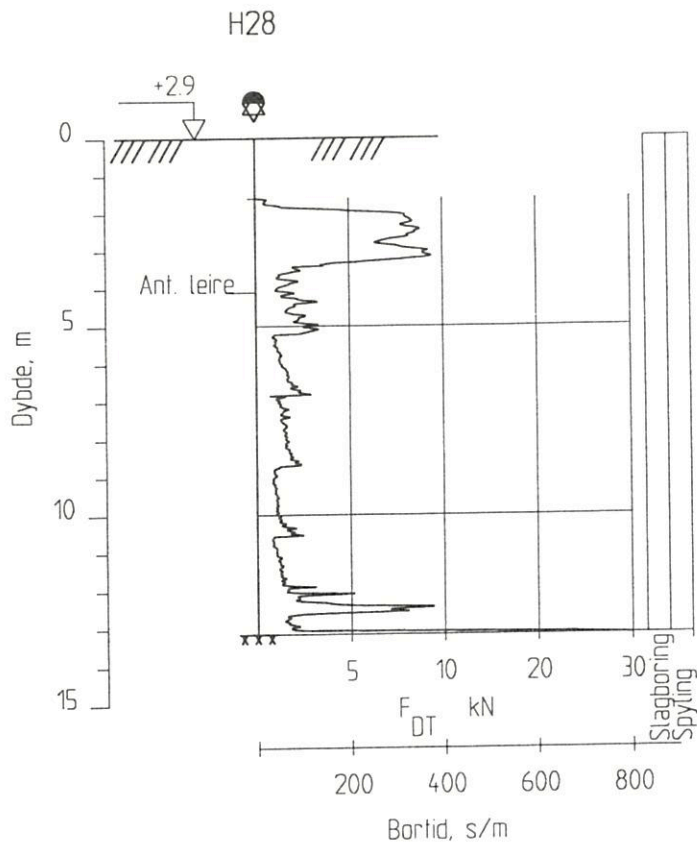
Dato:
05.09.94

Borhull nr. : H55
Posisjon : X 117750.9 Y -36275.3

Forsök nr. :
Sonde nr. :
Dato boret : 940817

Kontrollert

Godkjent



Stokke syd-Øya, Larvik Hovedpl.

Rapport nr.
94035.01

Figur nr.
061

Totalsondering Borprofil
M = 1 : 200

Tegner
EØ

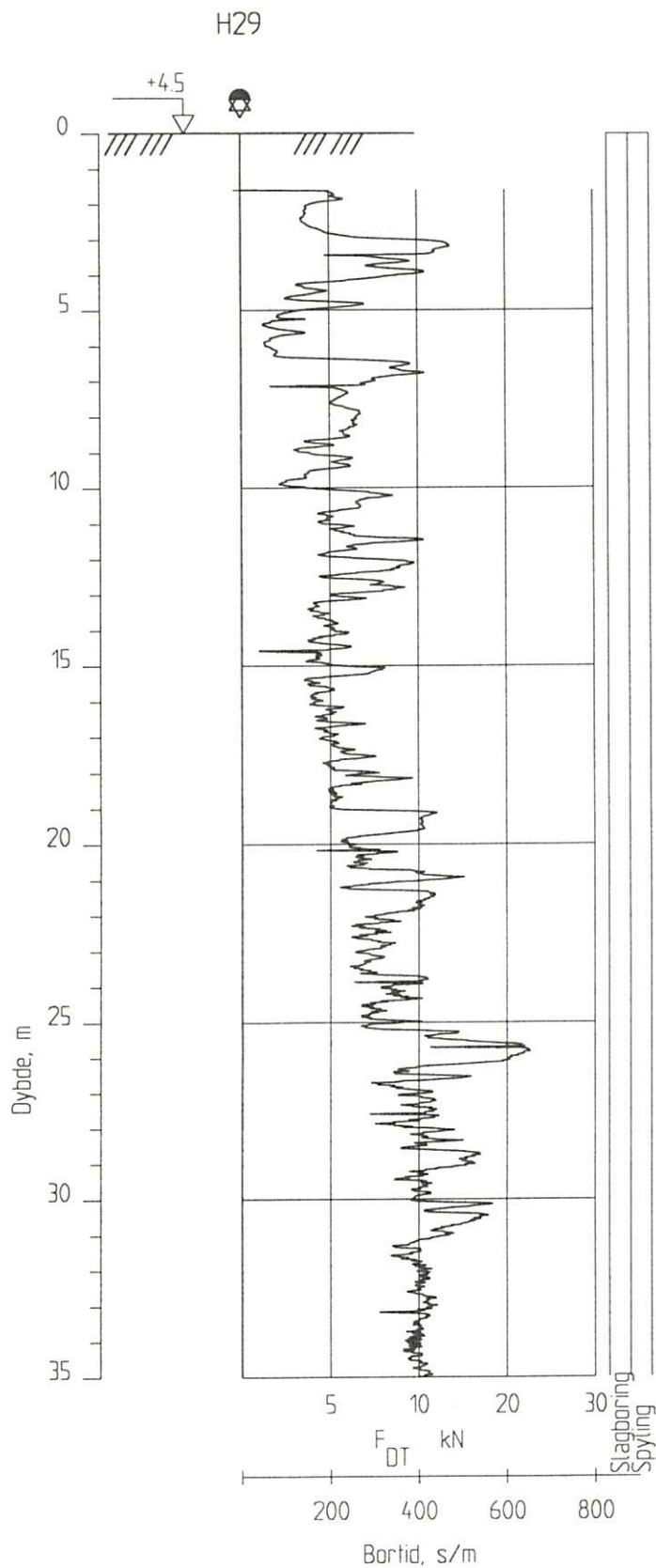
Dato:
05.09.94

Kontrollert

Borhull nr. : H28
Posisjon : X 117458.7 Y -36718.0

Prøvetype :
Dato boret : 940801

Godkjent



Stokke syd-Øya, Larvik Hovedpl.

Rapport nr.
94035.01

Figur nr.
062-1

Totalsondering
M = 1 : 200

Tegner
EØ

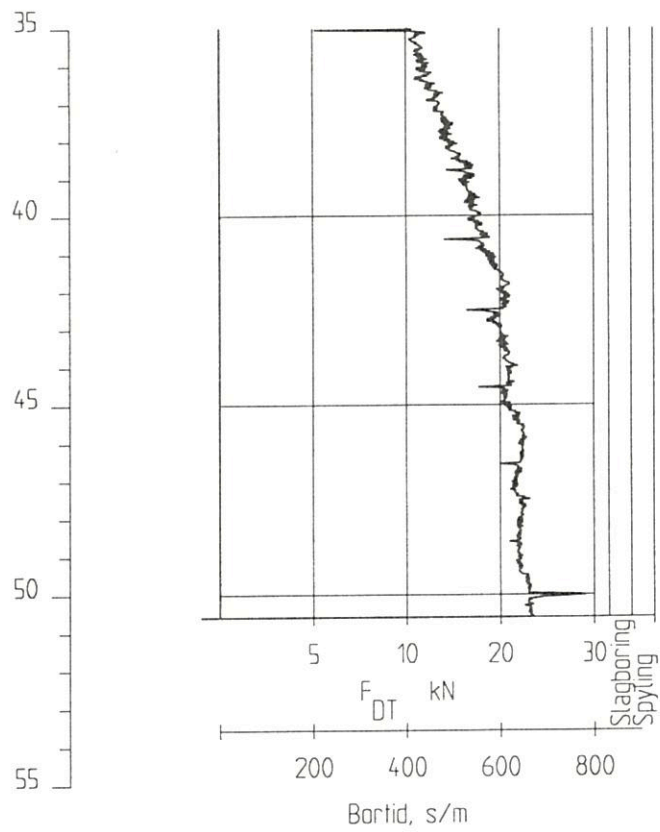
Dato:
05.09.94

Borhull nr. : H29
Posisjon : X 117416.6 Y -36802.7

Forsøk nr. :
Sande nr. :
Dato boret : 940801

Kontrollert

Godkjent



Stokke syd-Øya, Larvik Hovedpl.

Totalsondering
M = 1 : 200

Borhull nr. : H29
Posisjon : X 117416.6 Y -36802.7

Forsök nr. :
Sonde nr. :
Dato boret : 940801

Rapport nr.
94035.01

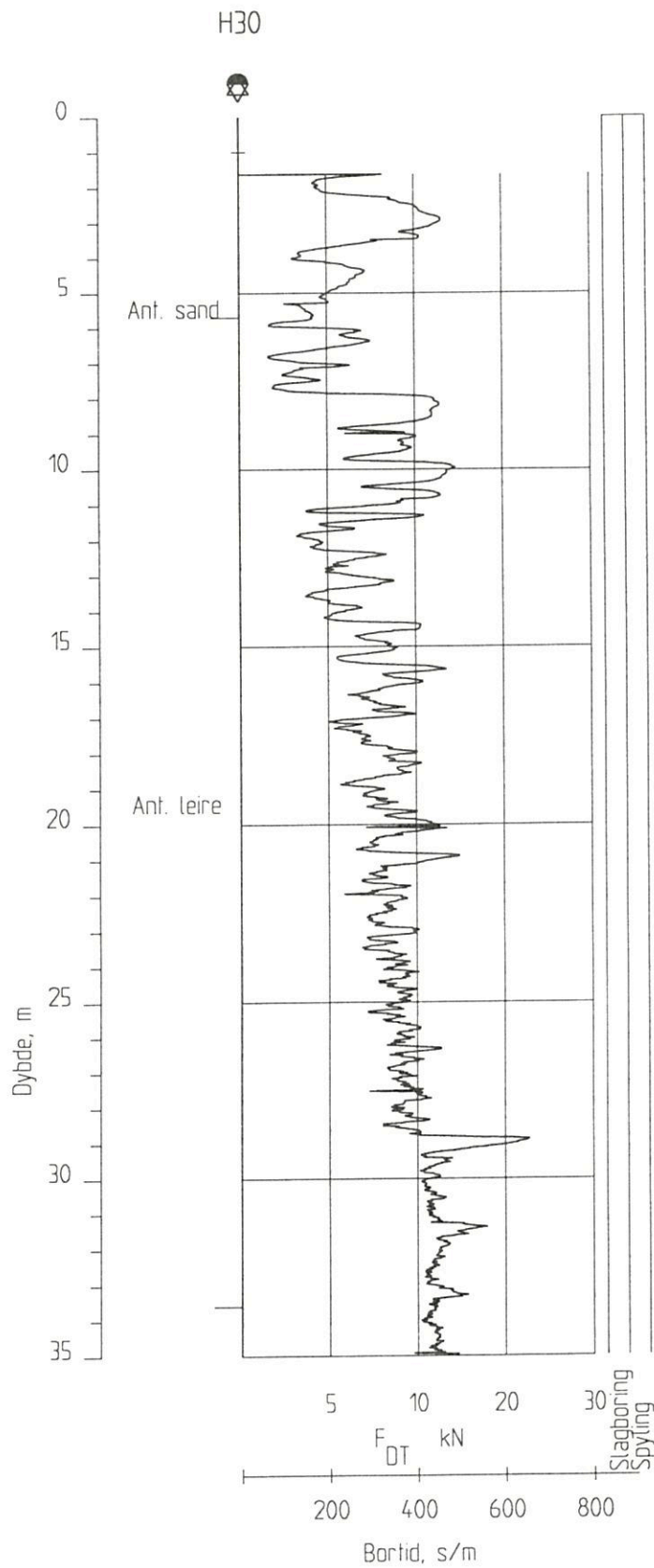
Figur nr.
062-2

Tegner
EØ

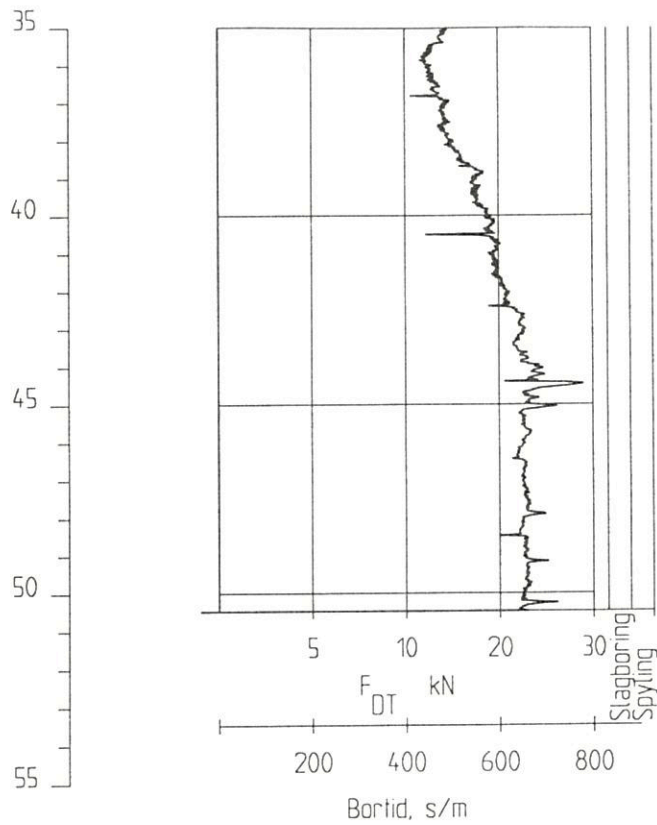
Dato:
05.09.94

Kontrollert

Godkjent



Stokke syd-Øya, Larvik Hovedpl.	Rapport nr. 94035.01	Figur nr. 063-1
	Tegner EØ	Dato: 05.09.94
CPT-sondering Totalsondering M = 1 : 200	Kontrollert	
	Godkjent	
Borhull nr. : H30 Posisjon : X 117389.8 Y -36964.9	Forsök nr. : Sonde nr. : Dato boret : 940802	



Stokke syd-Øya, Larvik Hovedpl.

Rapport nr.
94035.01

Figur nr.
063-2

CPT-sondering Totalsondering
M = 1 : 200

Tegner
EØ

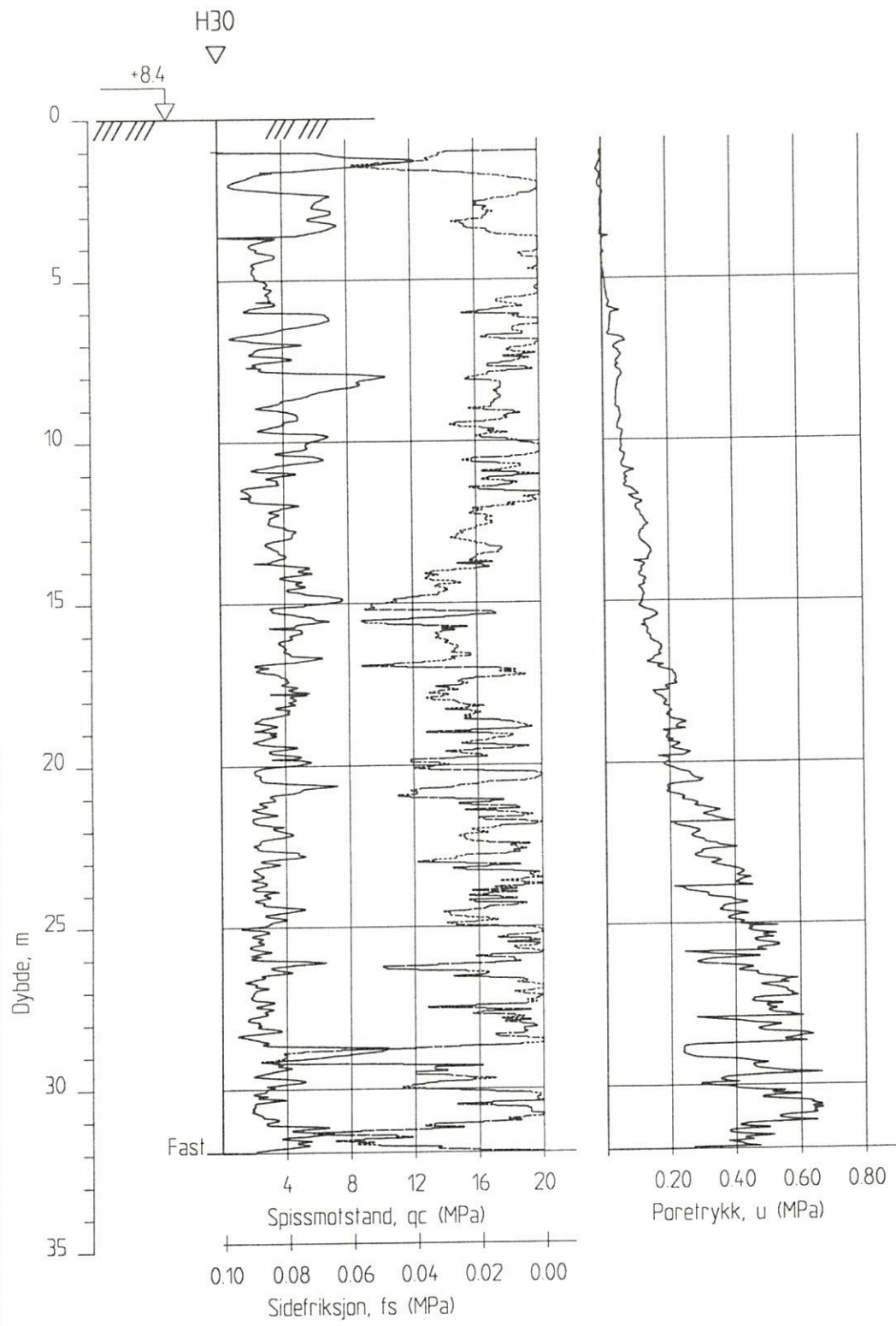
Dato:
05.09.94

Borhull nr. : H30
Posisjon : X 117389.8 Y -36964.9

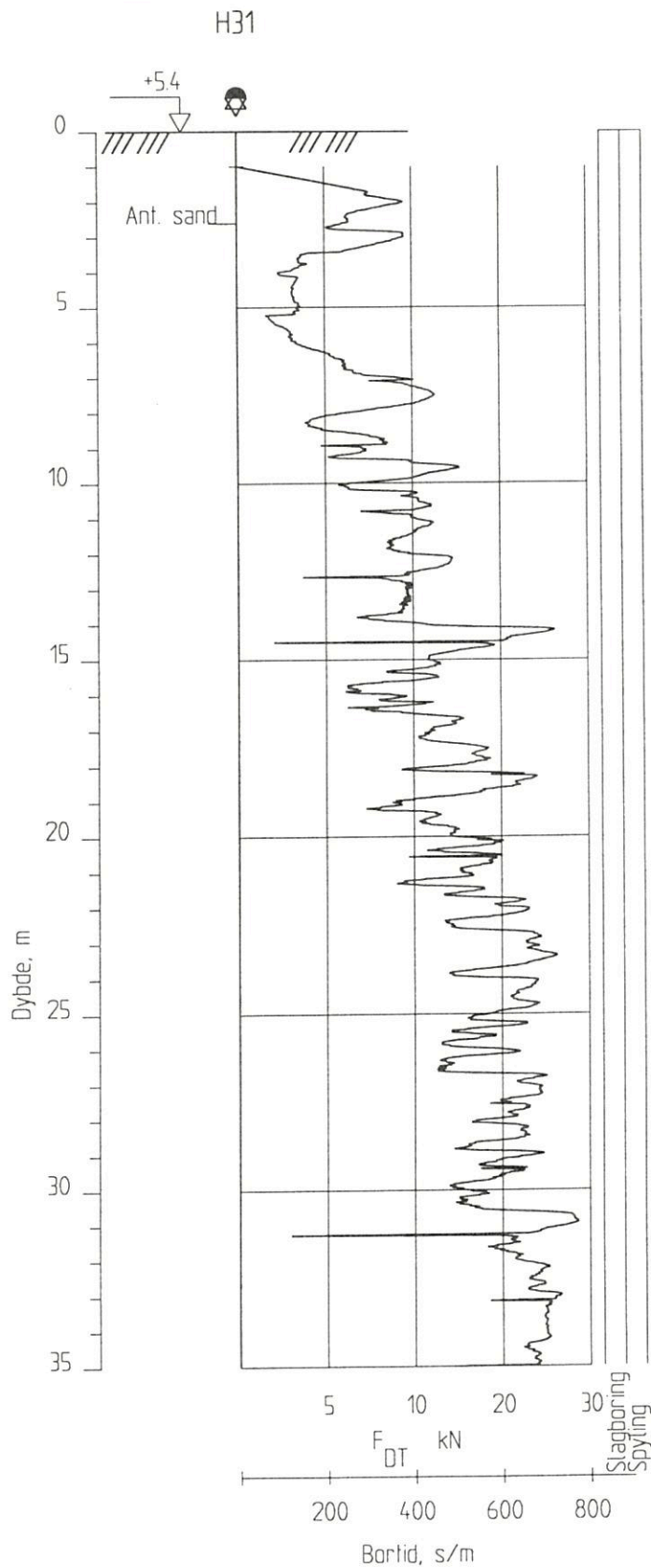
Forsøk nr. :
Sonde nr. :
Dato boret : 940802

Kontrollert

Godkjent



Stokke syd-Øya, Larvik Hovedpl. CPT-sondering Totalsondering M = 1 : 200 Borhull nr. : H30 Posisjon : X 117389.8 Y -36964.9	Rapport nr. 94035.01	Figur nr. 064
	Tegner EØ	Dato: 05.09.94
	Kontrollert	
	Godkjent	
Forsøk nr. : Sonde nr. : Dato boret :940802		



Stokke syd-Øya, Larvik Hovedpl.

Rapport nr.
94035.01

Figur nr.
065-1

Totalsondering
M = 1 : 200

Tegner
EØ

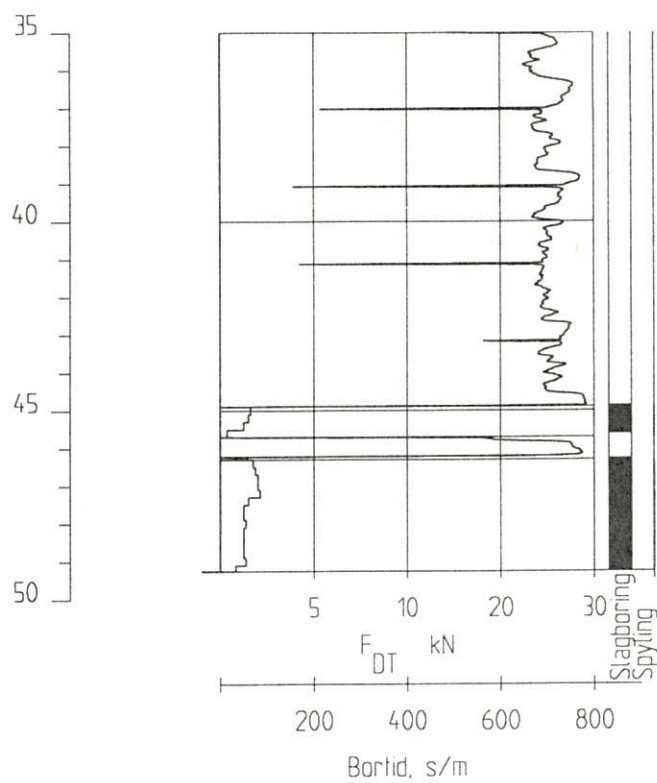
Dato:
05.09.94

Borhull nr. : H31
Posisjon : X 117357.4 Y -37060.3

Forsøk nr. :
Sonde nr. :
Dato boret : 940802

Kontrollert

Godkjent



Stokke syd-Øya, Larvik Hovedpl.

Rapport nr.
94035.01

Figur nr.
065-2

Totalsondering
M = 1 : 200

Tegner
EØ

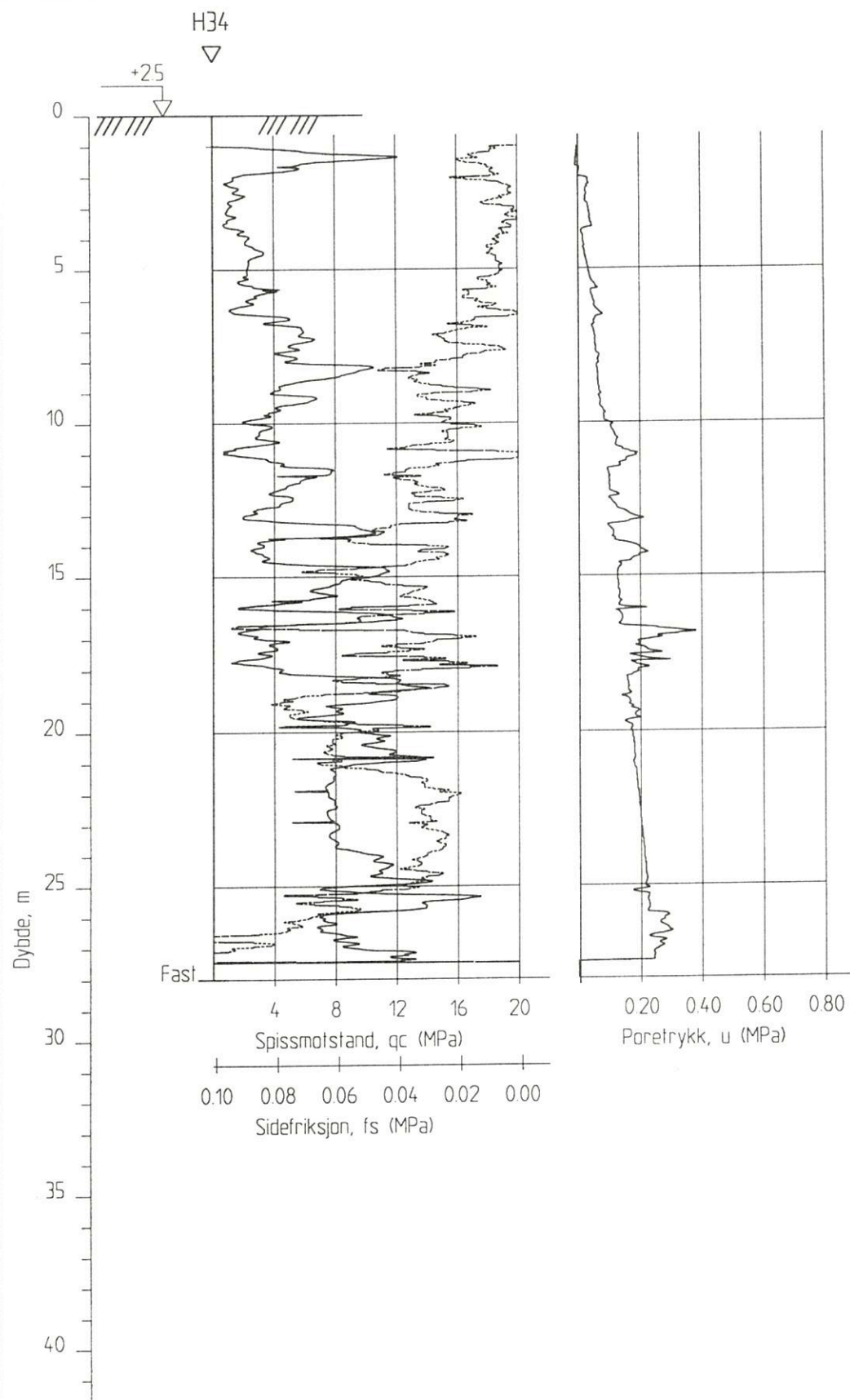
Dato:
05.09.94

Borhull nr. : H31
Posisjon : X 117357.4 Y -37060.3

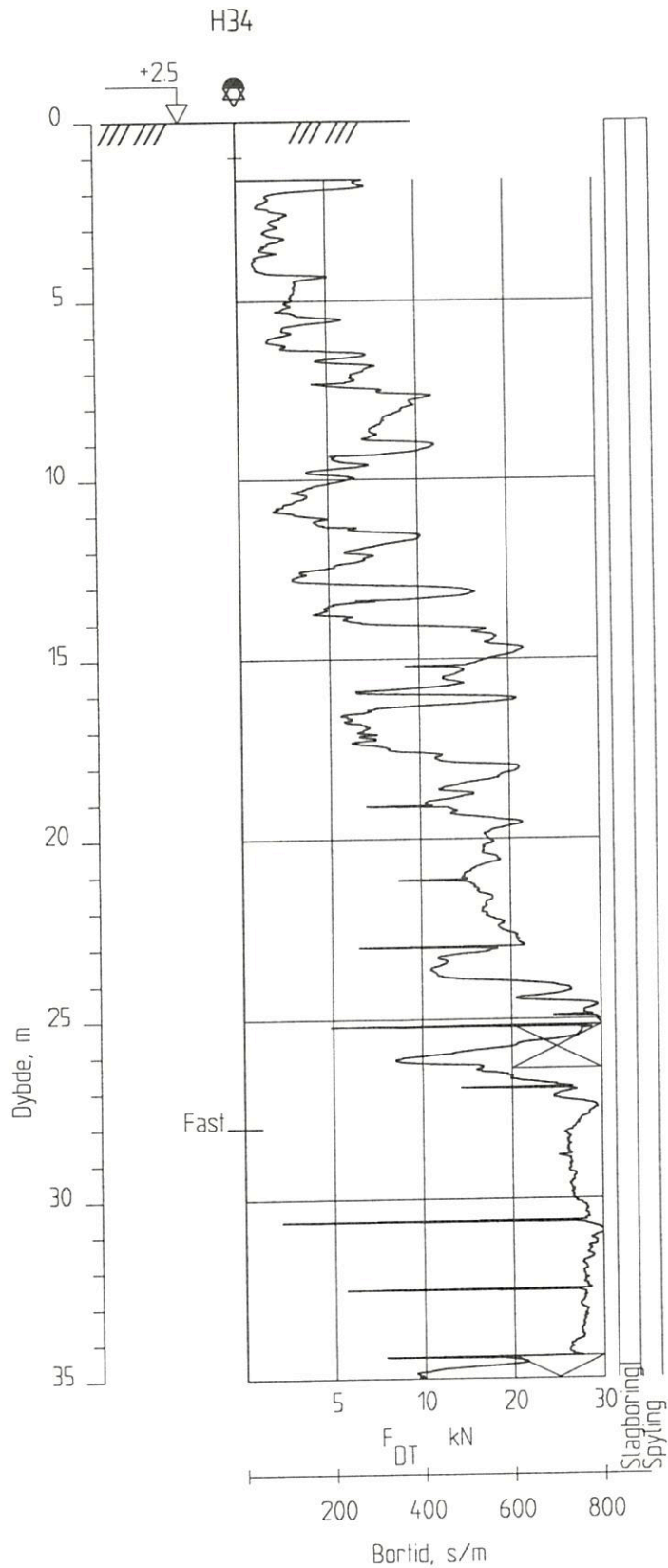
Forsøk nr. :
Sonde nr. :
Dato boref : 940802

Kontrollert

Godkjent



Stokke syd-Øya, Larvik Hovedpl.	Rapport nr. 94035.01	Figur nr. 068
CPT-sondering Totalsondering M = 1 : 200	Tegner EØ	Dato: 05.09.94
Borhull nr. : H34 Posisjon : X 117336.0 Y -37387.5	Forsøk nr. : Sonde nr. : Dato boret : 940804	Kontrollert
		Godkjent



Stokke syd-Øya, Larvik Hovedpl.

CPT-sondering Totalsondering
M = 1 : 200

Borhull nr. : H34
Posisjon : X 117336.0 Y -37387.5

Forsøk nr. :
Sonde nr. :
Dato boret : 940804

Rapport nr.
94035.01

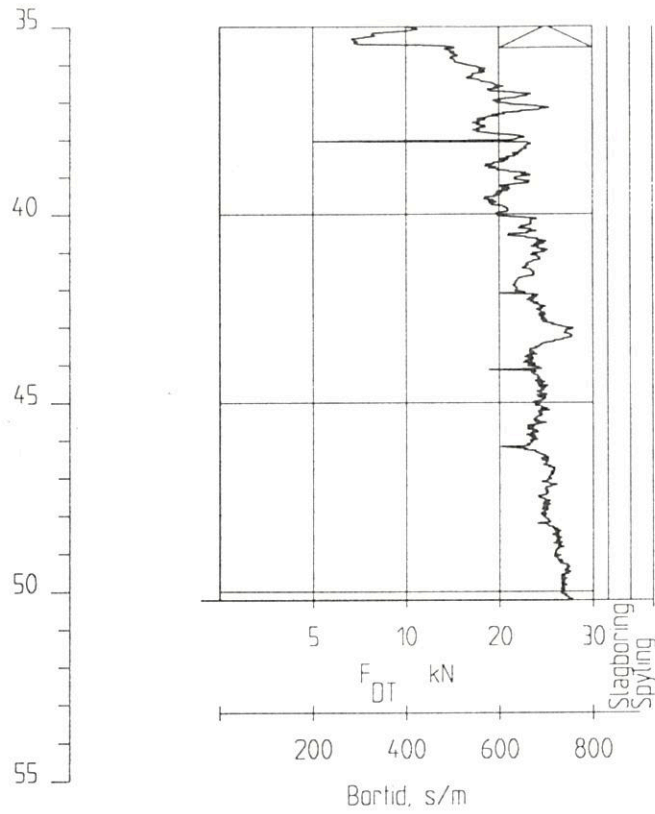
Figur nr.
069-1

Tegner
EØ

Dato:
05.09.94

Kontrollert

Godkjent



Stokke syd-Øya, Larvik Hovedpl.

Rapport nr.
94035.01

Figur nr.
069-2

CPT-sondering Totalsondering
M = 1 : 200

Tegner
EØ

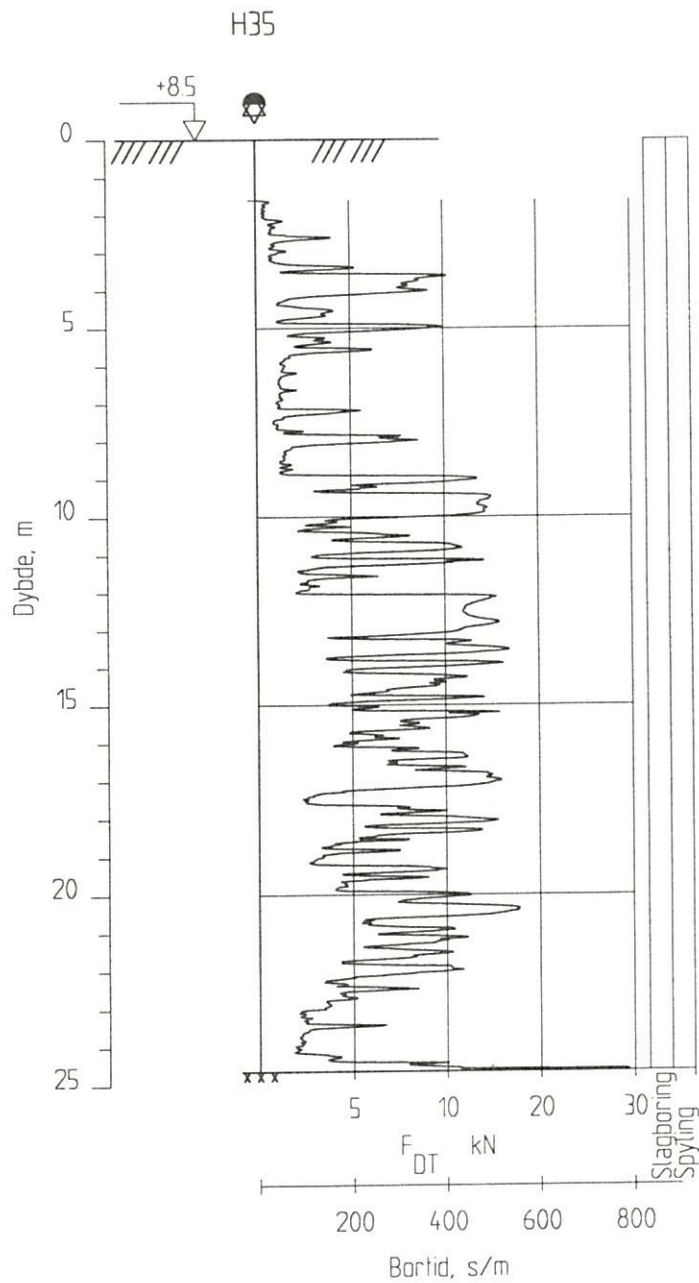
Dato:
05.09.94

Borhull nr. : H34
Posisjon : X 117336.0 Y -37387.5

Forsök nr. :
Sonde nr. :
Dato boret : 940804

Kontrollert

Godkjent



Stokke syd-Øya, Larvik Hovedpl.

Rapport nr.
94035.01

Figur nr.
070

Totalsondering
M = 1 : 200

Tegner
EØ

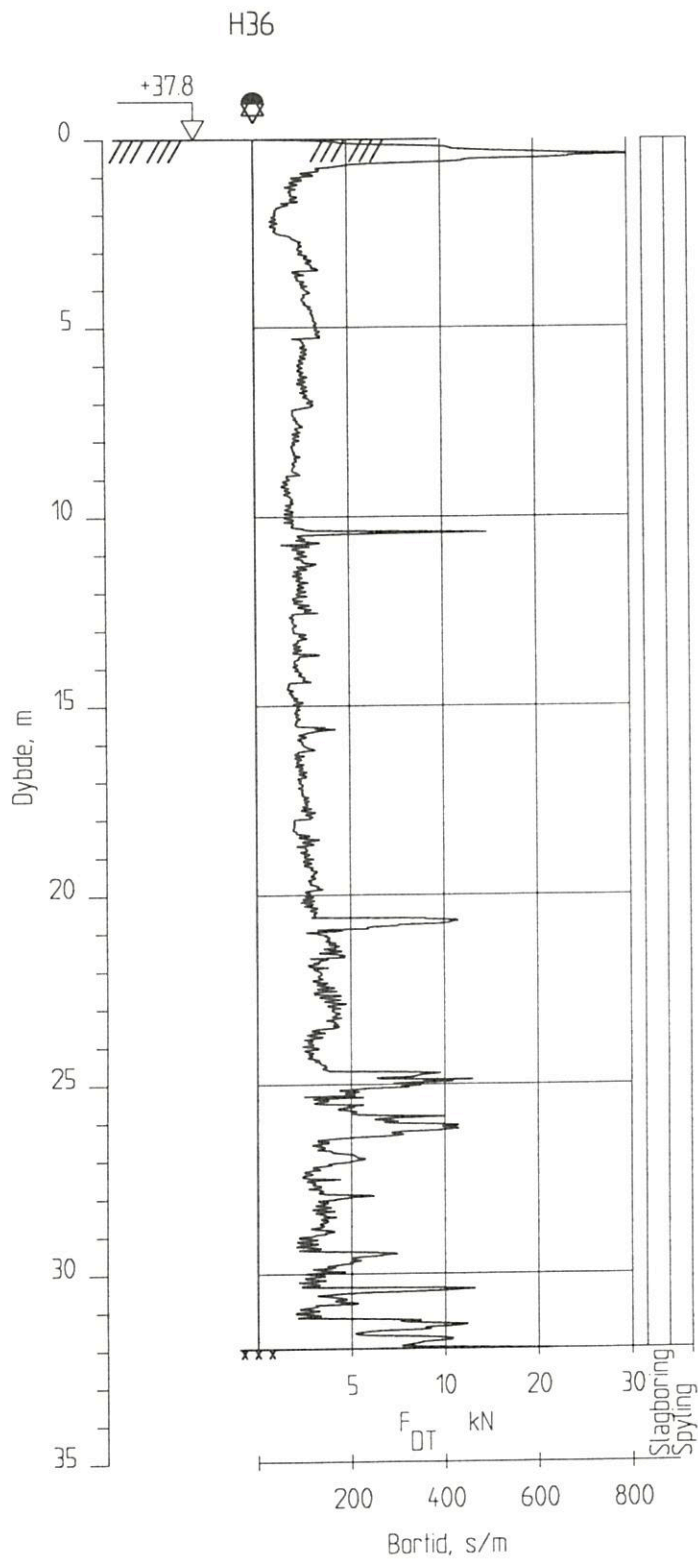
Dato:
05.09.94

Borhull nr. : H35
Posisjon : X 117350.5 Y -37562.3

Forsøk nr. :
Sonde nr. :
Dato boret : 940803

Kontrollert

Godkjent



Stokke syd-Øya, Larvik Hovedpl.

Rapport nr.
94035.01

Figur nr.
071

Totalsondering
M = 1 : 200

Tegner
EØ

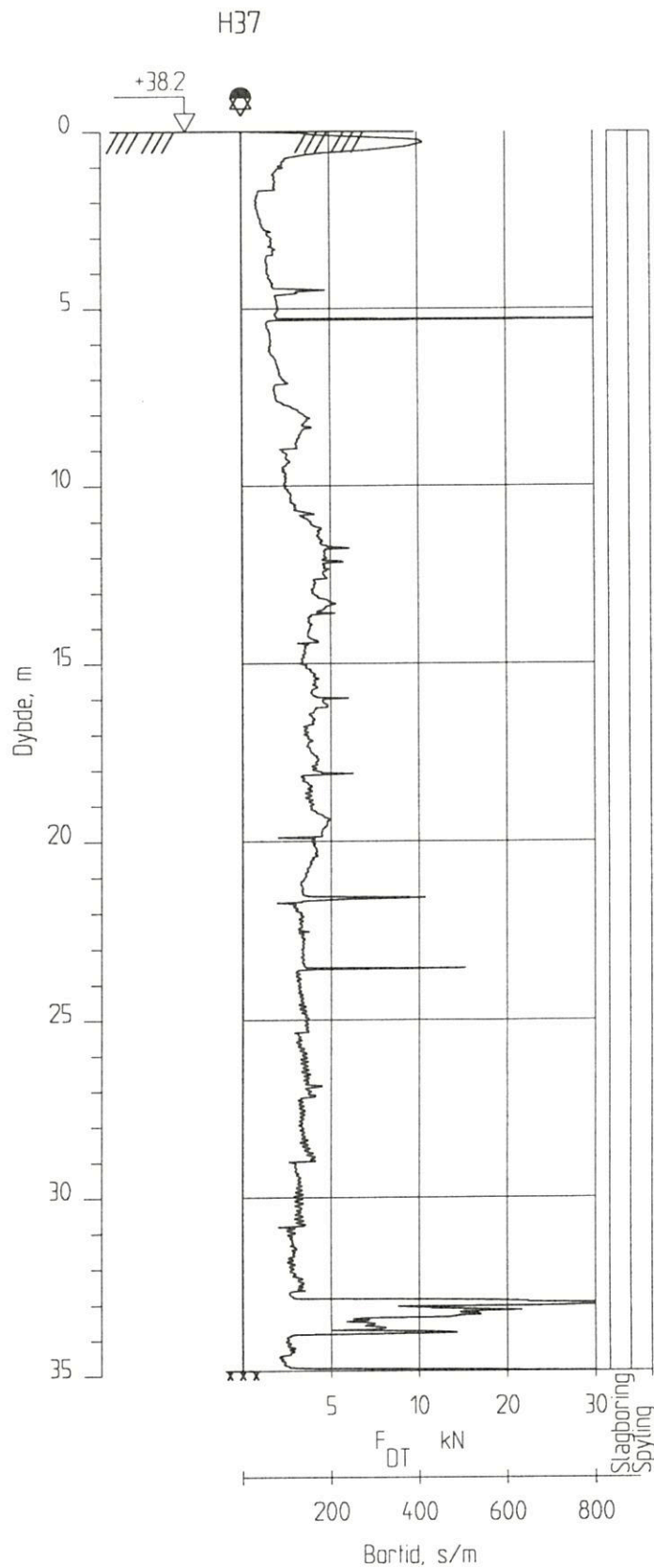
Dato:
05.09.94

Borhull nr. : H36
Posisjon : X 122492.1 Y -33468.5

Forsøk nr. :
Sonde nr. :
Dato boret : 940809

Kontrollert

Godkjent



Stokke syd-Øya, Larvik Hovedpl.

Rapport nr.
94035.01

Figur nr.
072

Totalsondering Borprofil
M = 1 : 200

Tegner
EØ

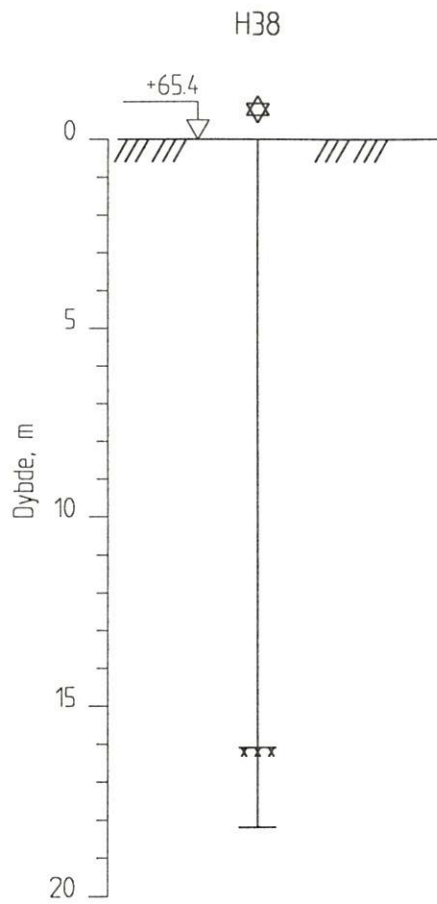
Dato:
05.09.94

Borhull nr. : H37
Posisjon : X 122386.0 Y -33643.6

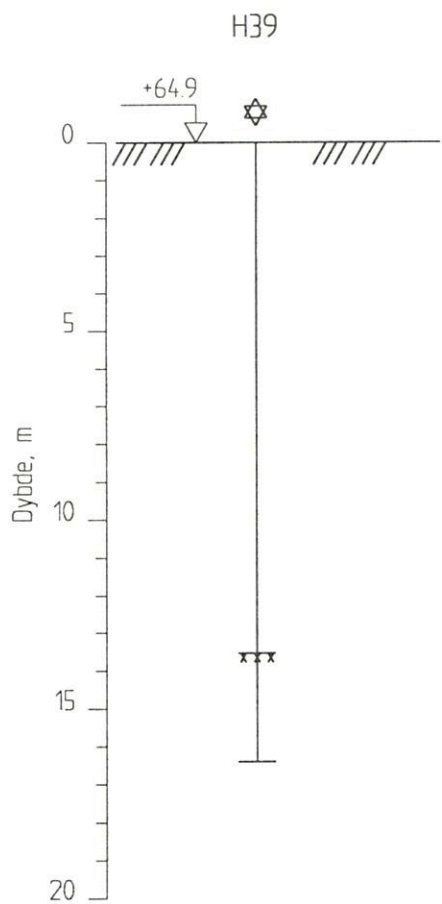
Prøvetype :
Dato boret : 940809

Kontrollert

Godkjent



Stokke syd-Øya, Larvik Hovedpl.	Rapport nr. 94035.01	Figur nr. 073
Fjellkontrollboring M = 1 : 200	Tegner EØ	Dato: 05.09.94
	Kontrollert	
Borhull nr. : H38 Posisjon : X 120368.9 Y -35664.3	Dato boret : 23.08.94	Godkjent



Stokke syd-Øya, Larvik Hovedpl.

Rapport nr.
94035.01

Figur nr.
074

Fjellkontrollboring
M = 1 : 200

Tegner
EØ

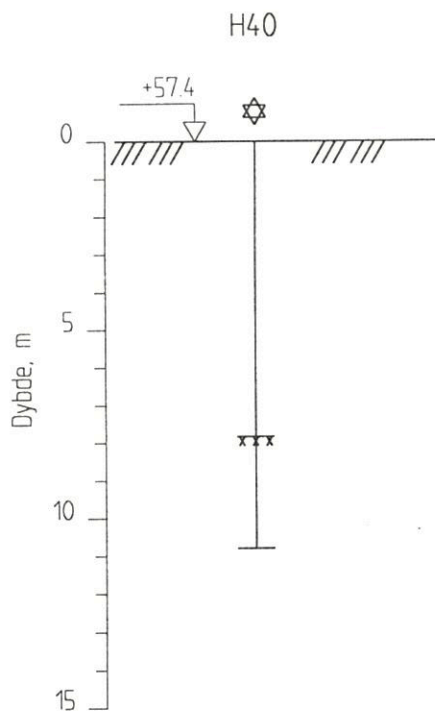
Dato:
05.09.94

Kontrollert

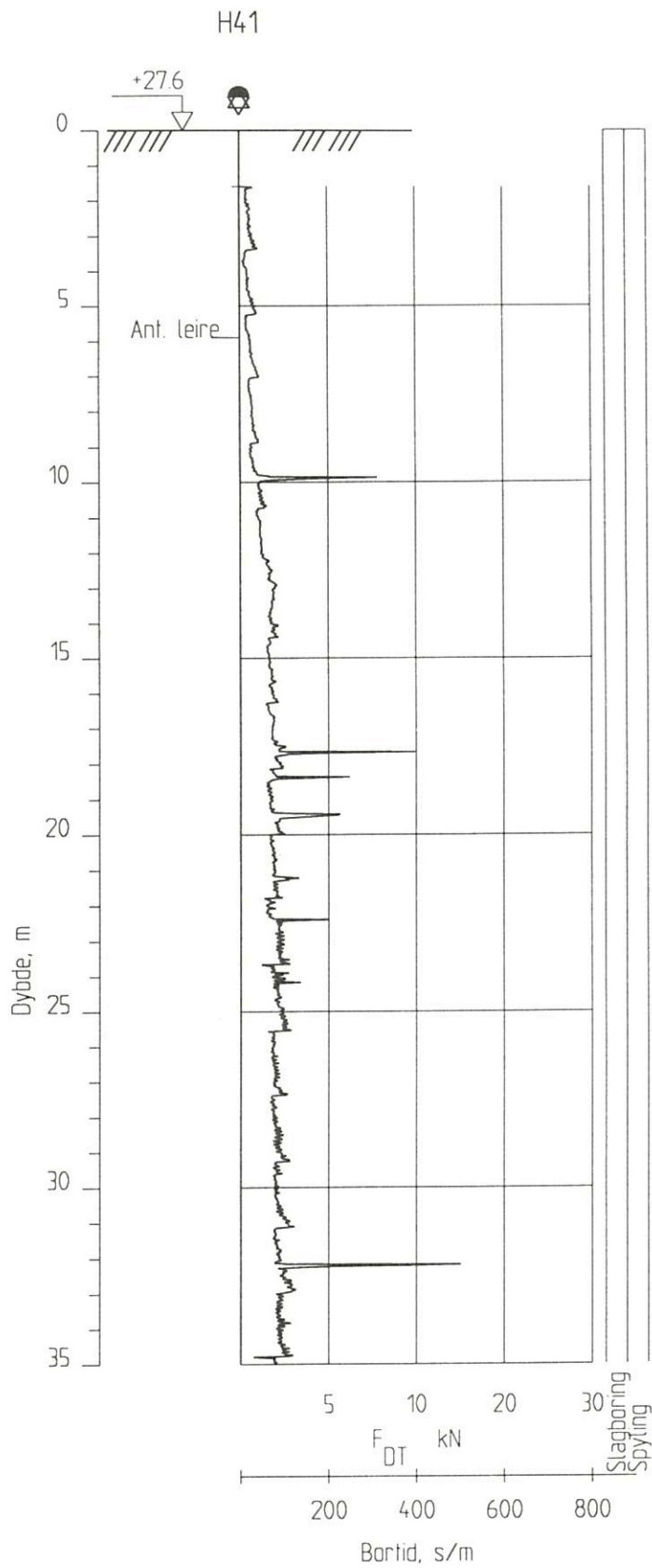
Borhull nr. : H39
Posisjon : X 120346.2 Y -35680.8

Dato boret : 23.08.94

Godkjent



Stokke syd-Øya, Larvik Hovedpl.	Rapport nr. 94035.01	Figur nr. 075
	Tegner EØ	Dato: 05.09.94
Fjellkontrollboring M = 1 : 200	Kontrollert	
	Godkjent	
Borhull nr. : H40 Posisjon : X 120269.3 Y -35736.6 Dato boret : 23.08.94		



Stokke syd-Øya, Larvik Hovedpl.

Rapport nr.
94035.01

Figur nr.
076-1

Totalsondering
M = 1 : 200

Tegner
EØ

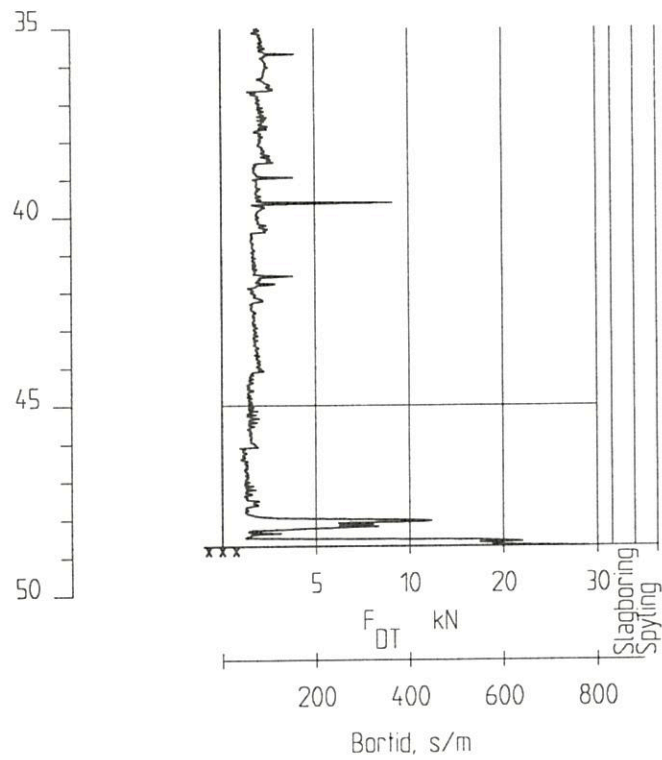
Dato:
05.09.94

Borhull nr. : H41
Posisjon : X 119975.8 Y -35957.3

Forsøk nr. :
Sonde nr. :
Dato boret : 940727

Kontrollert

Godkjent



Stokke syd-Øya, Larvik Hovedpl.

Rapport nr.
94035.01

Figur nr.
076-2

Totalsondering
M = 1 : 200

Tegner
EØ

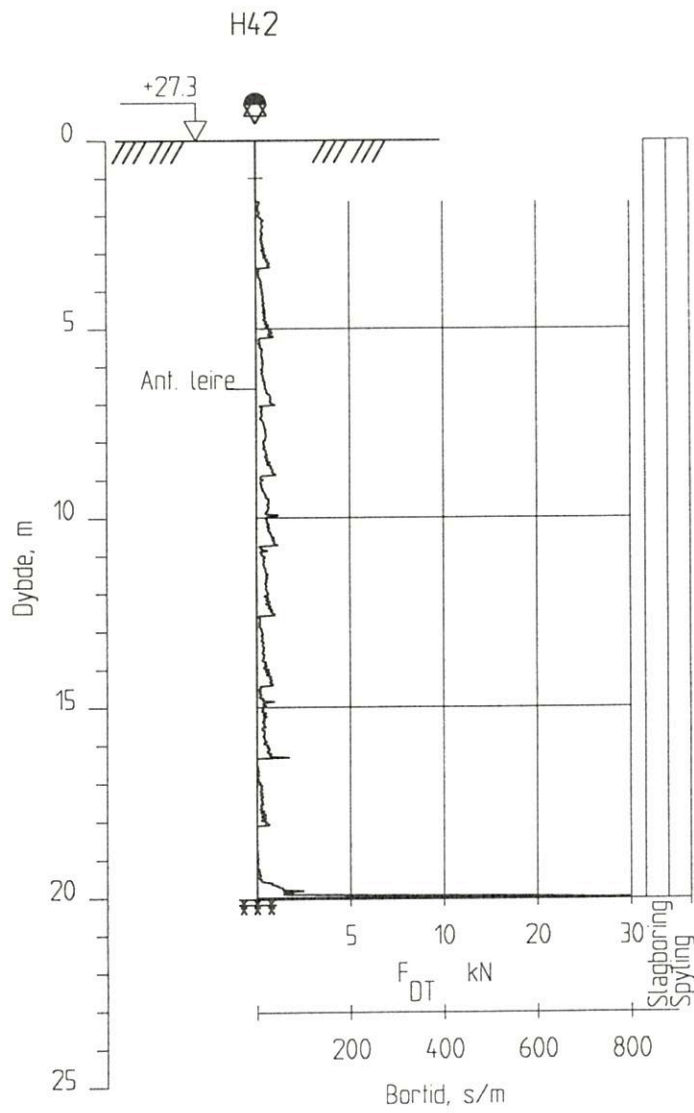
Dato:
05.09.94

Borhull nr. : H41
Posisjon : X 119975.8 Y -35957.3

Forsøk nr. :
Sonde nr. :
Dato boret : 940727

Kontrollert

Godkjent



Stokke syd-Øya, Larvik Hovedpl.

Rapport nr.
94035.01

Figur nr.
077

CPT-sondering Totalsondering
M = 1 : 200

Tegner
EØ

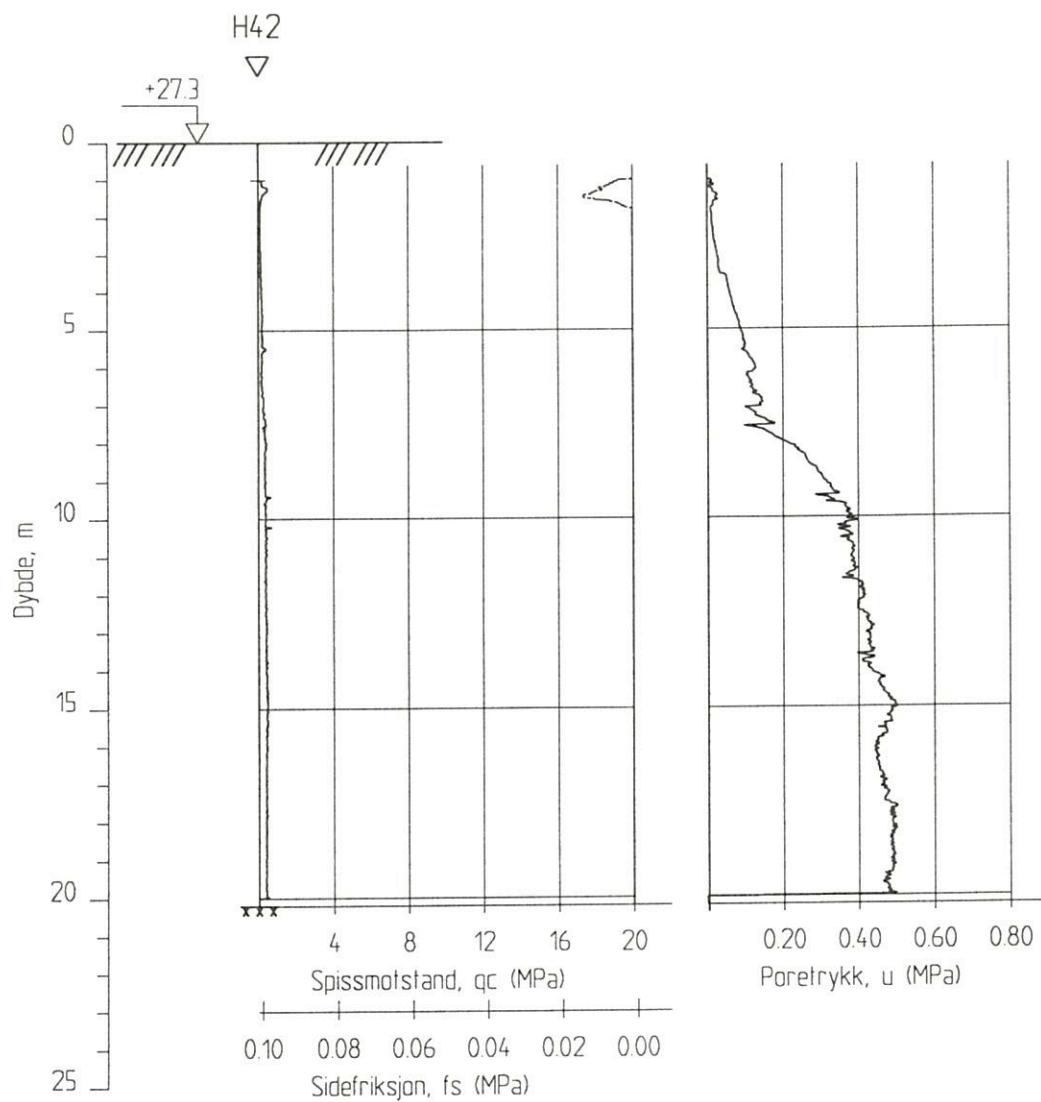
Dato:
05.09.94

Borhull nr. : H42
Posisjon : X 119900.9 Y -36014.8

Forsøk nr. :
Sonde nr. :
Dato boret : 940727

Kontrollert

Godkjent



Stokke syd-Øya, Larvik Hovedpl.

Rapport nr.
94035.01

Figur nr.
078

CPT-sondering Totalsondering
M = 1 : 200

Tegner
EØ

Dato:
05.09.94

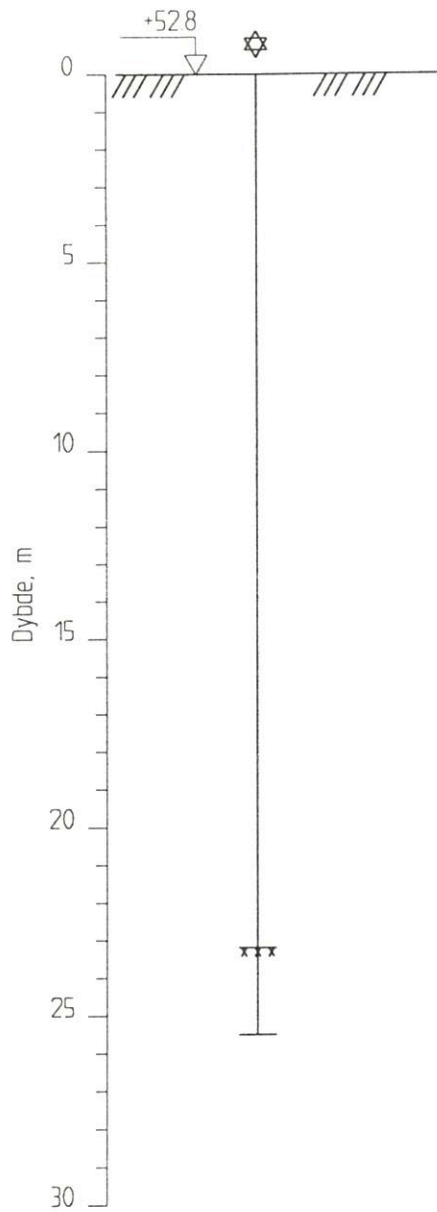
Borhull nr. : H42
Posisjon : X 119900.9 Y -36014.8

Forsøk nr. :
Sonde nr. :
Dato boret : 940727

Kontrollert

Godkjent

H43



Stokke syd-Øya, Larvik Hovedpl.

Fjellkontrollboring
M = 1 : 200

Borhull nr. : H43
Posisjon : X 119506.7 Y -36289.3

Dato boret : 22.08.94

Rapport nr.
94035.01

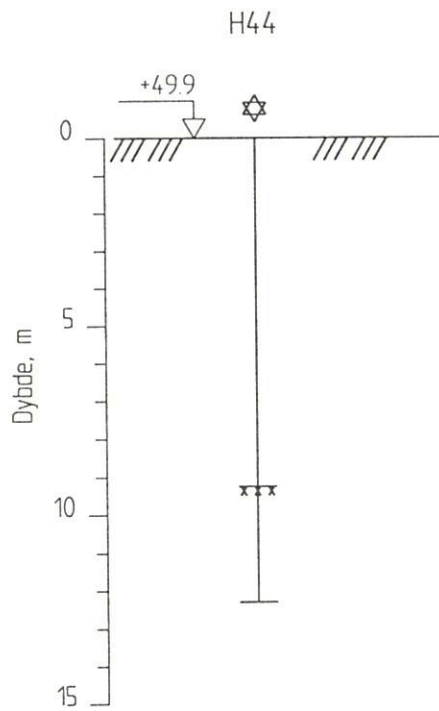
Figur nr.
079

Tegner
EØ

Dato:
05.09.94

Kontrollert

Godkjent



Stokke syd-Øya, Larvik Hovedpl.

Fjellkontrollboring
M = 1 : 200

Borhull nr. : H44
Posisjon : X 119488.2 Y -36306.1

Dato boret : 22.08.94

Rapport nr.
94035.01

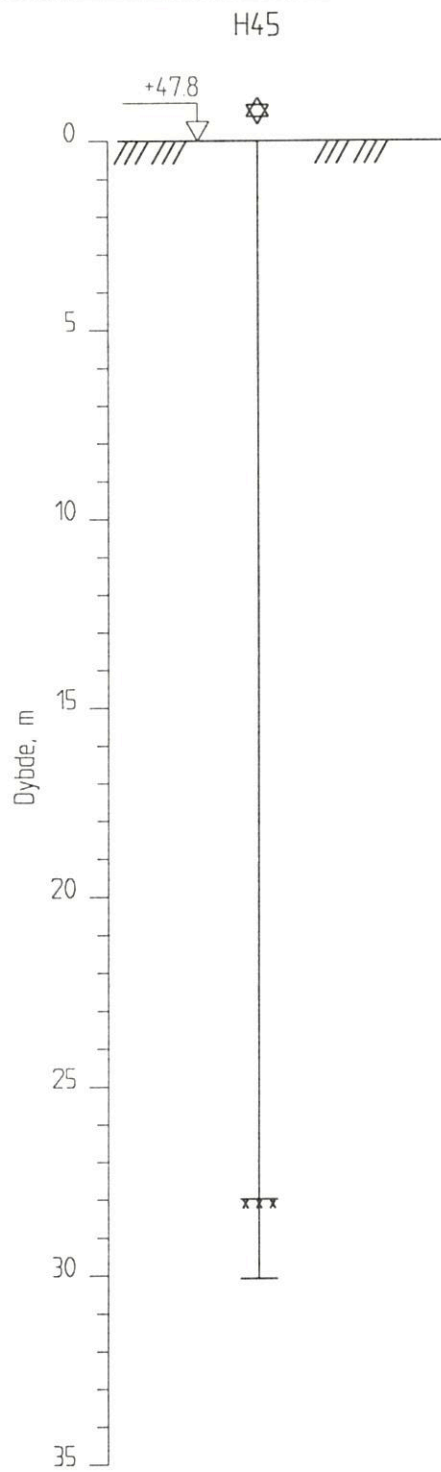
Figur nr.
080

Tegner
EØ

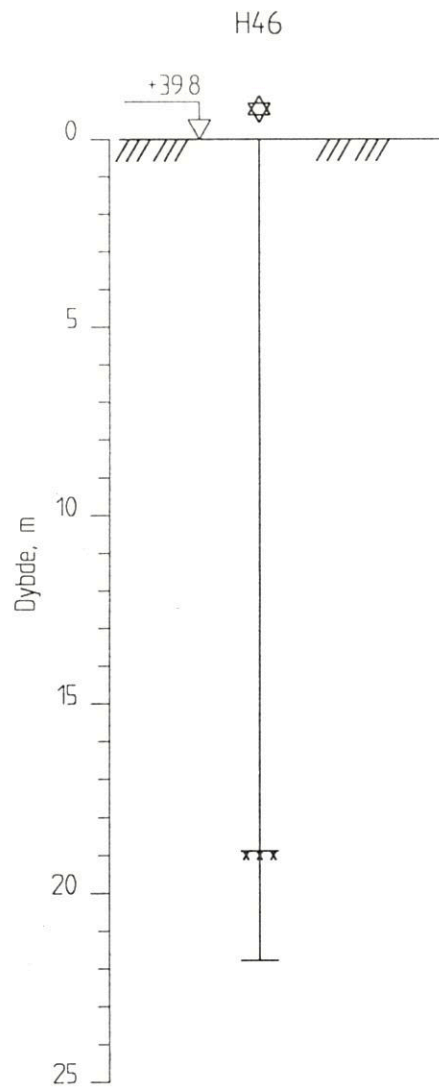
Dato:
05.09.94

Kontrollert

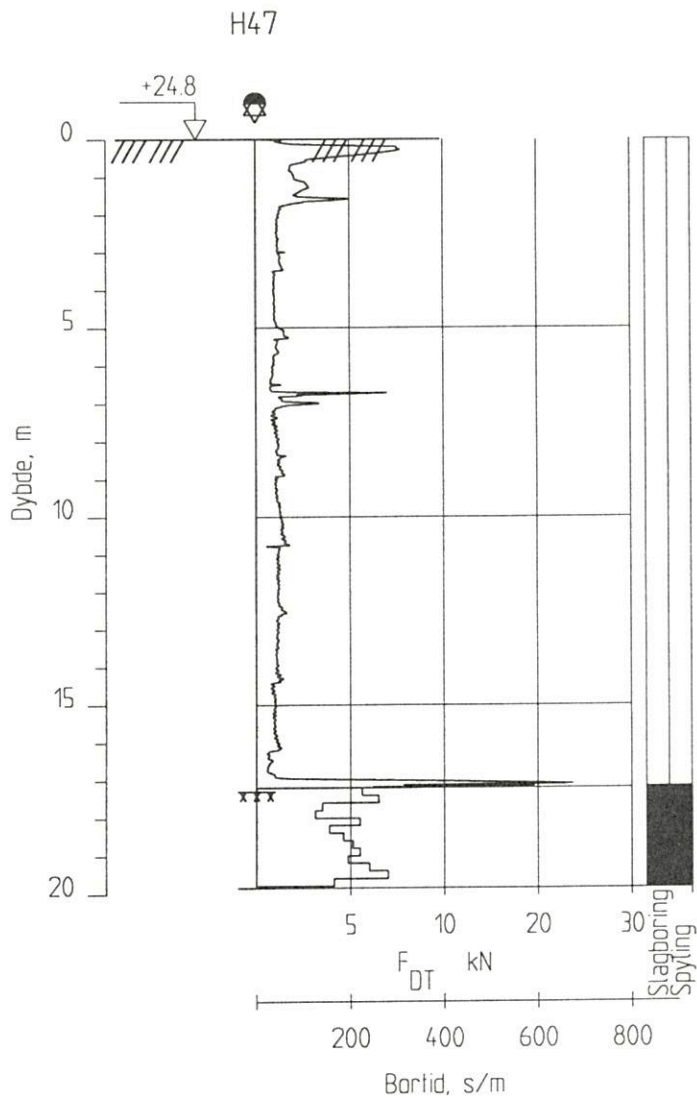
Godkjent



Stokke syd-Øya, Larvik Hovedpl. Fjellkontrollboring M = 1 : 200 Borhull nr. : H45 Posisjon : X 1194512 Y -36339.7 Dato boret : 22.08.94	Rapport nr. 94035.01	Figur nr. 081
	Tegner EØ	Dato: 05.09.94
	Kontrollert	
	Godkjent	



Stokke syd-Øya, Larvik Hovedpl.	Rapport nr. 94035.01	Figur nr. 082
Fjellkontrollboring M = 1 : 200	Tegner EØ	Dato: 05.09.94
	Kontrollert	
Borhull nr. : H46 Posisjon : X 118993.7 Y -36856.1	Godkjent	Dato boret : 24.08.94



Stokke syd-Øya, Larvik Hovedpl.

Rapport nr.
94035.01

Figur nr.
083

Totalsondering
M = 1 : 200

Tegner
EØ

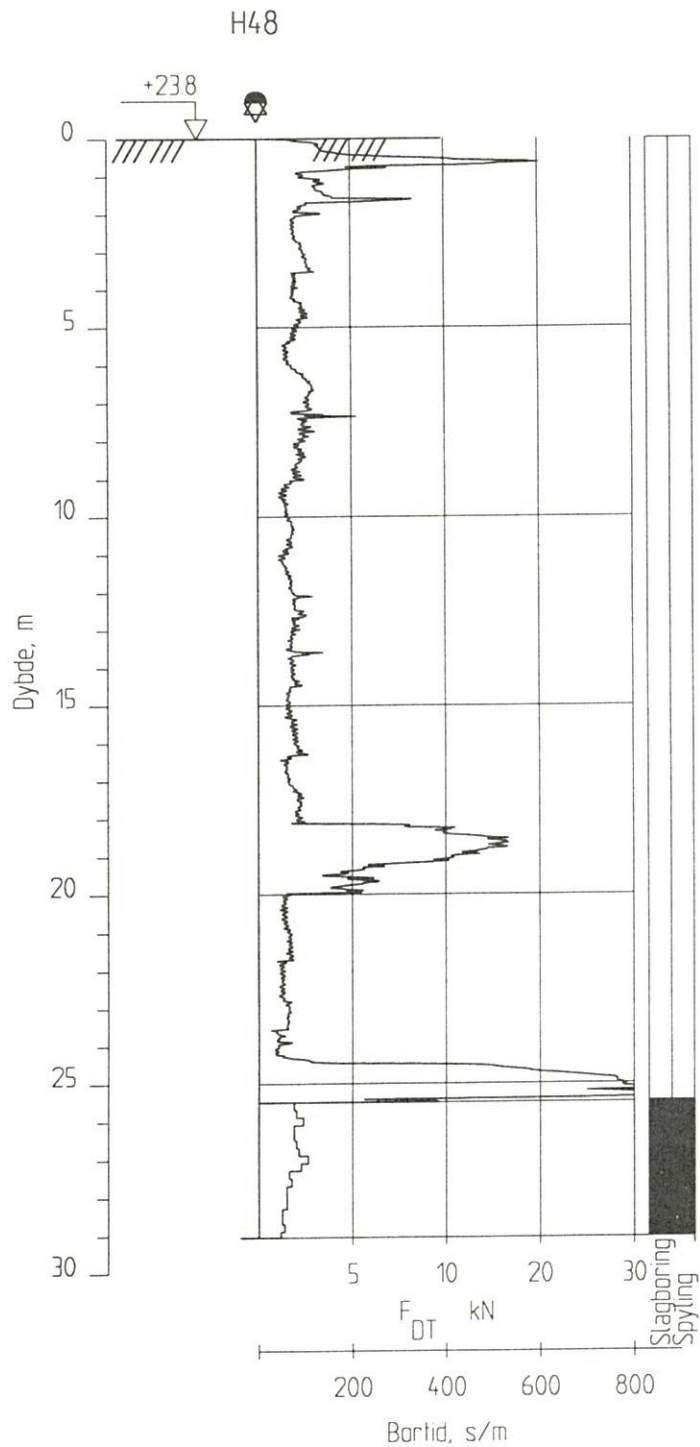
Dato:
05.09.94

Borhull nr. : H47
Posisjon : X 118969.5 Y -36896.2

Forsök nr. :
Sonde nr. :
Dato boret : 940811

Kontrollert

Godkjent



Stokke syd-Øya, Larvik Hovedpl.

Rapport nr.
94035.01

Figur nr.
084

Totalsondering Borprofil
M = 1 : 200

Tegner
EØ

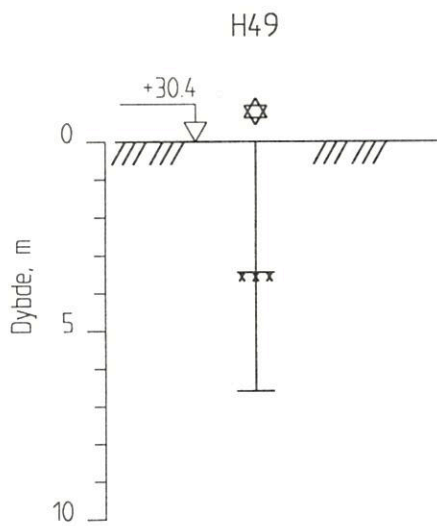
Dato:
05.09.94

Borhull nr. : H48
Posisjon : X 118947.8 Y -36925.3

Prøvetype :
Dato boret : 940812

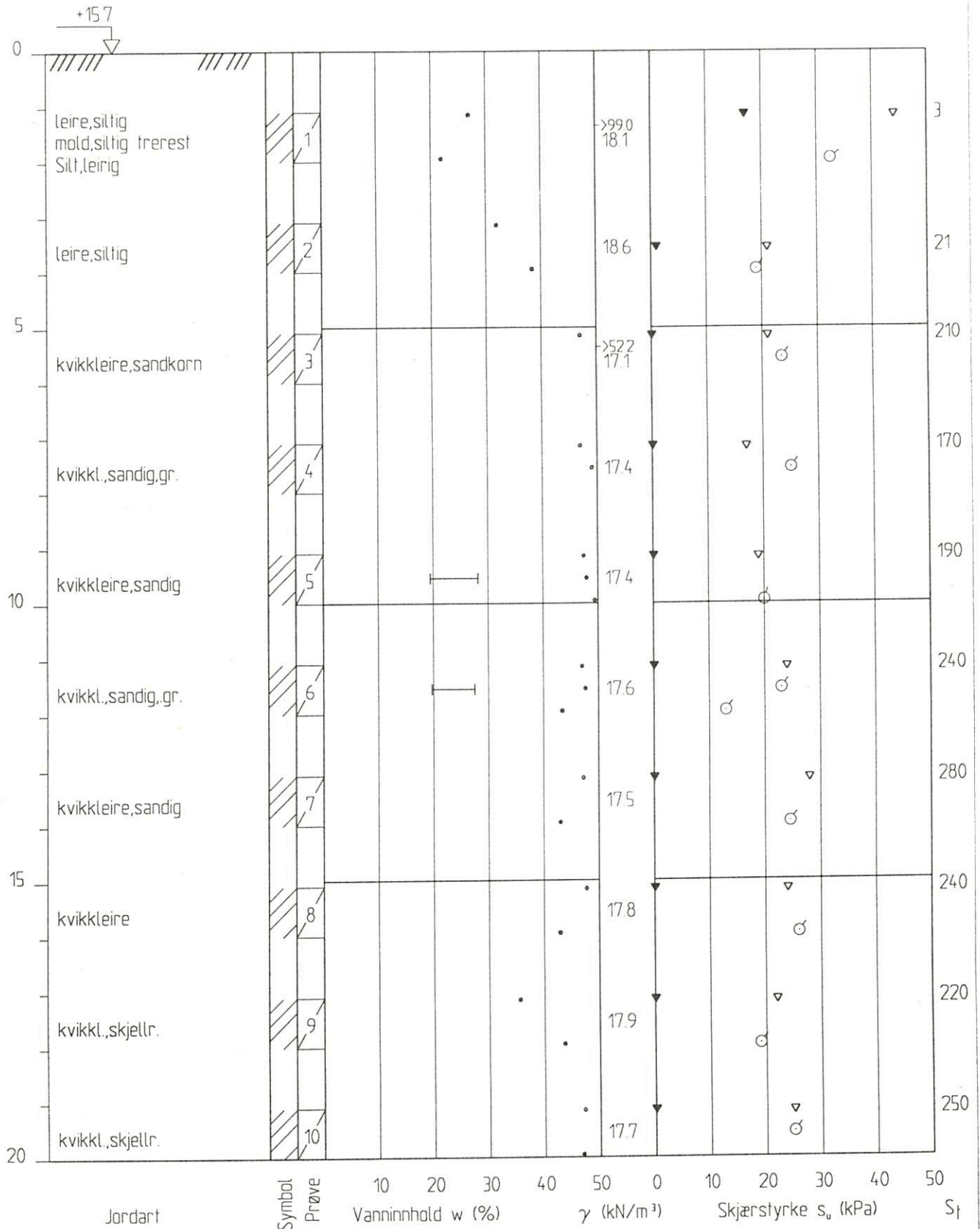
Kontrollert

Godkjent



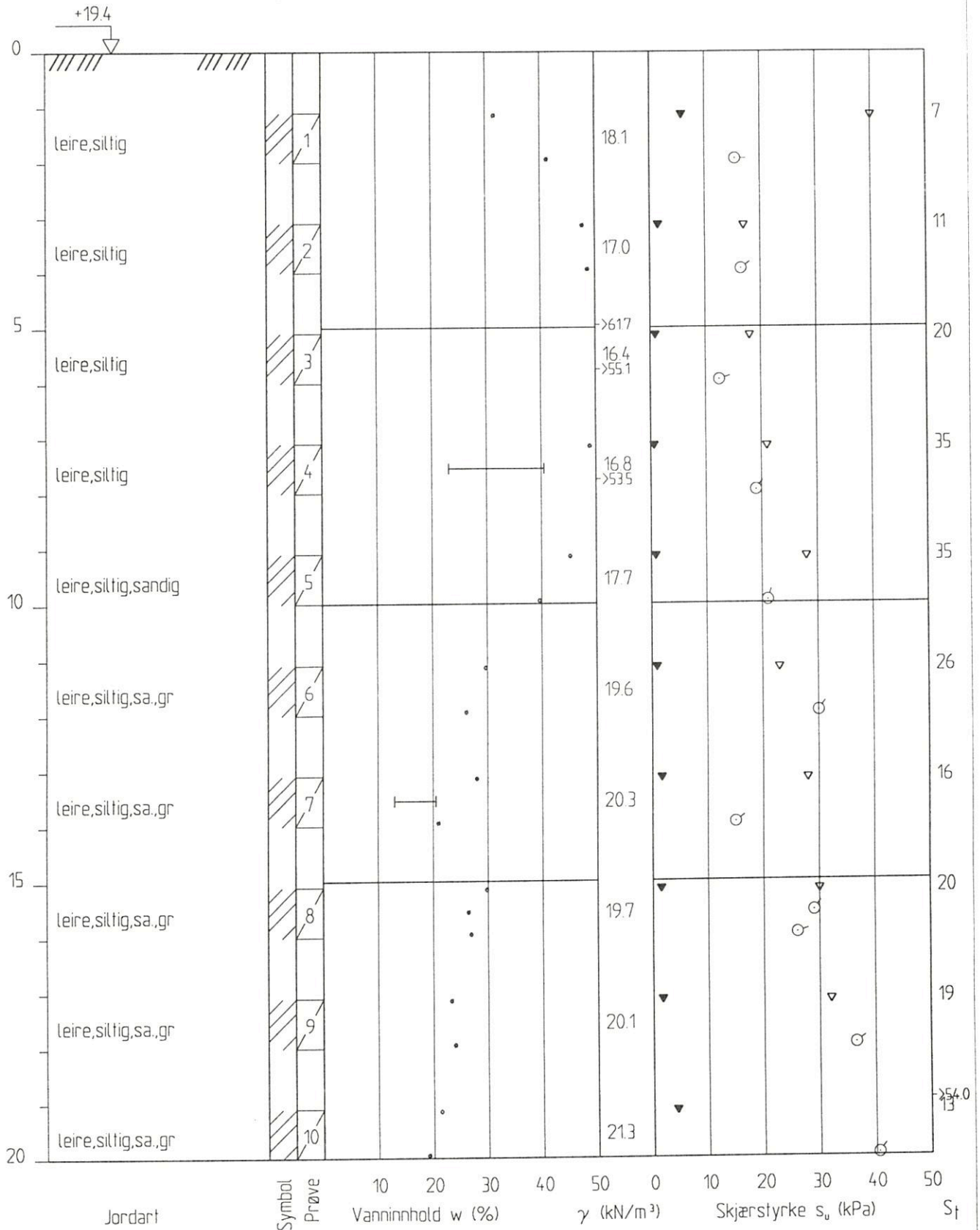
<p>Stokke syd-Øya, Larvik Hovedpl.</p>	<p>Rapport nr. 94035.01</p>	<p>Figur nr. 085</p>
<p>Fjellkontrollboring M = 1 : 200</p>	<p>Tegner EØ</p>	<p>Dato: 05.09.94</p>
<p>Borhull nr. : H49 Posisjon : X 118913.0 Y -36980.0</p>	<p>Kontrollert</p>	
<p style="text-align: right;">Dato boret : 24.08.94</p>	<p>Godkjent</p>	

H5 ⊙



Stokke syd-Øya, Larvik Hovedpl. Totalsondering Borprofil M = 1 : 100 Borhull nr. : H5 Posisjon : X 128254.0 Y -26258.1	Rapport nr. 94035.01	Figur nr. 101
	Tegner EØ	Dato: 05.09.94
	Kontrollert	
	Godkjent	
Prøvetype : Dato boret : 940816		

H6 ⊙



Stokke syd-Øya, Larvik Hovedpl.

Rapport nr.
94035.01

Figur nr.
102

Totalsondering Borprofil
M = 1 : 100

Tegner
EØ

Dato:
05.09.94

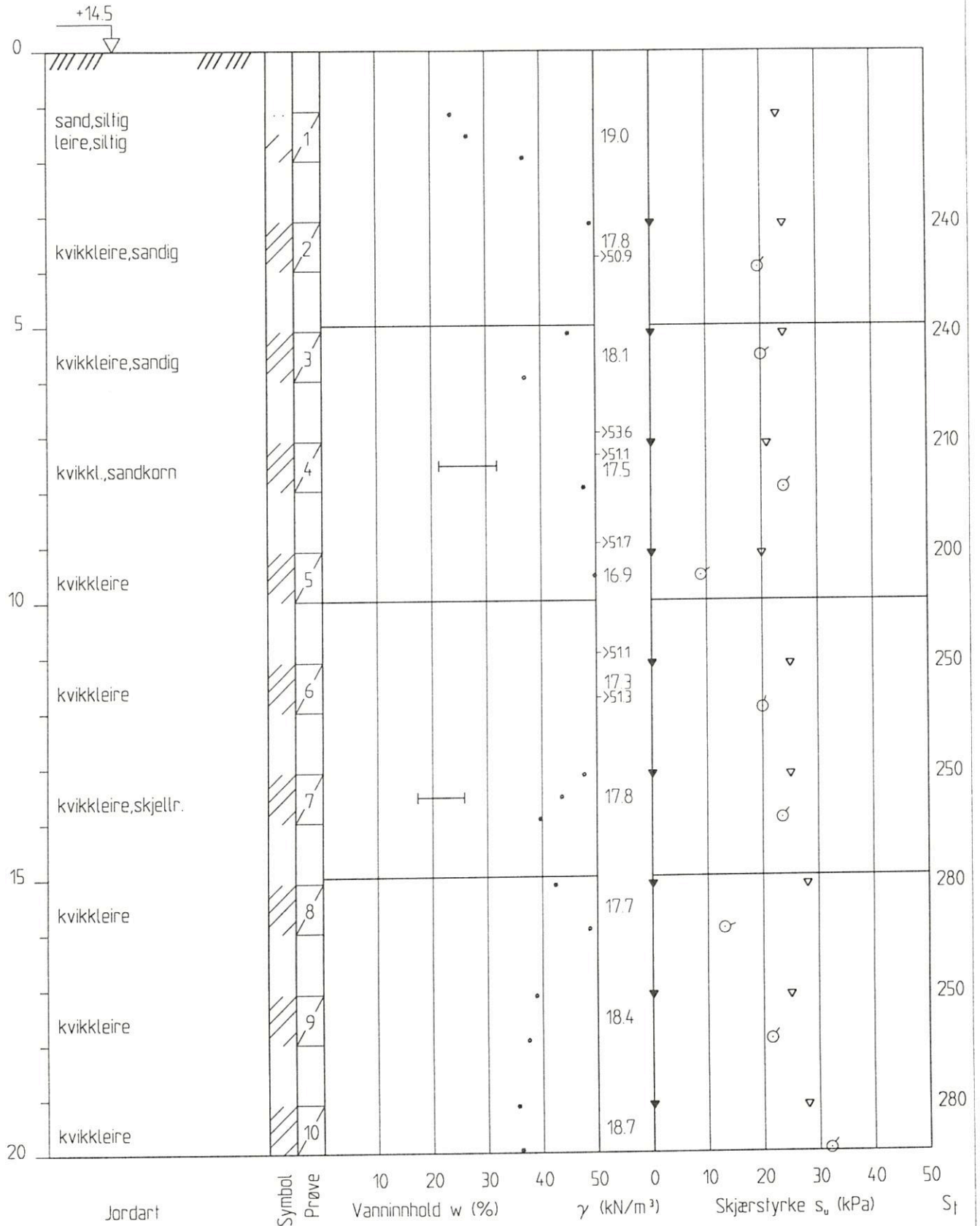
Borhull nr. : H6
Posisjon : X 123844.6 Y -30894.7

Prøvetype :
Dato boret : 940808

Kontrollert

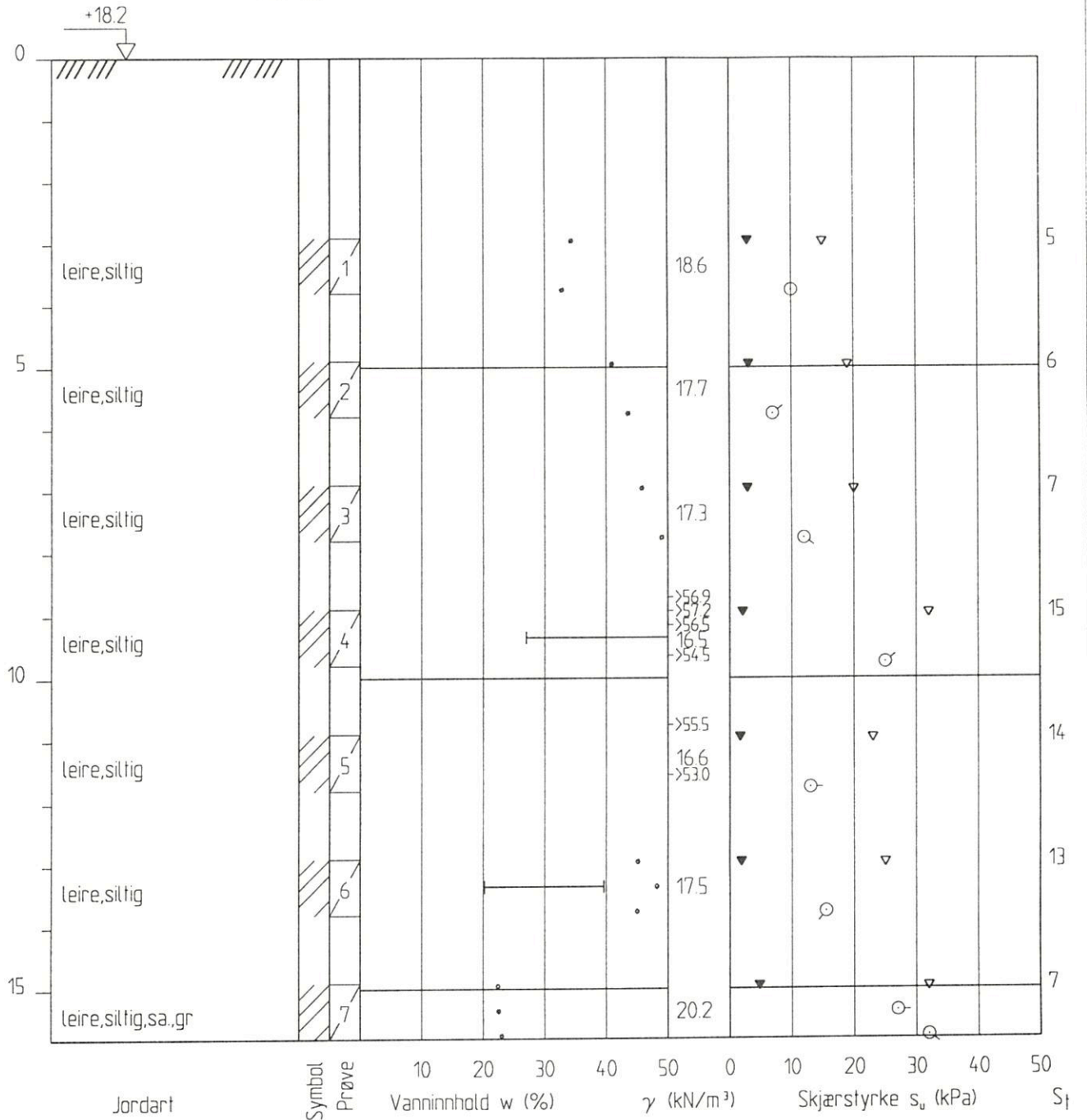
Godkjent

H8 ⊙



Stokke syd-Øya, Larvik Hovedpl. Totalsondering Borprofil M = 1 : 100 Borhull nr. : H8 Posisjon : X 116783.8 Y -35190.1	Rapport nr. 94035.01	Figur nr. 103
	Tegner EØ	Dato: 05.09.94
	Kontrollert	
	Godkjent	
Prøvetype : Dato boret : 940810		

H16 ⊙



Stokke syd-Øya, Larvik Hovedpl.

Rapport nr.
94035.01

Figur nr.
104

Totalsondering Borprofil
M = 1 : 100

Tegner
EØ

Dato:
05.09.94


Borhull nr. : H16
Posisjon : X 122655.2 Y -32371.5

Prøvetype :
Dato boret : 940808

Kontrollert


Godkjent

H20 ☉



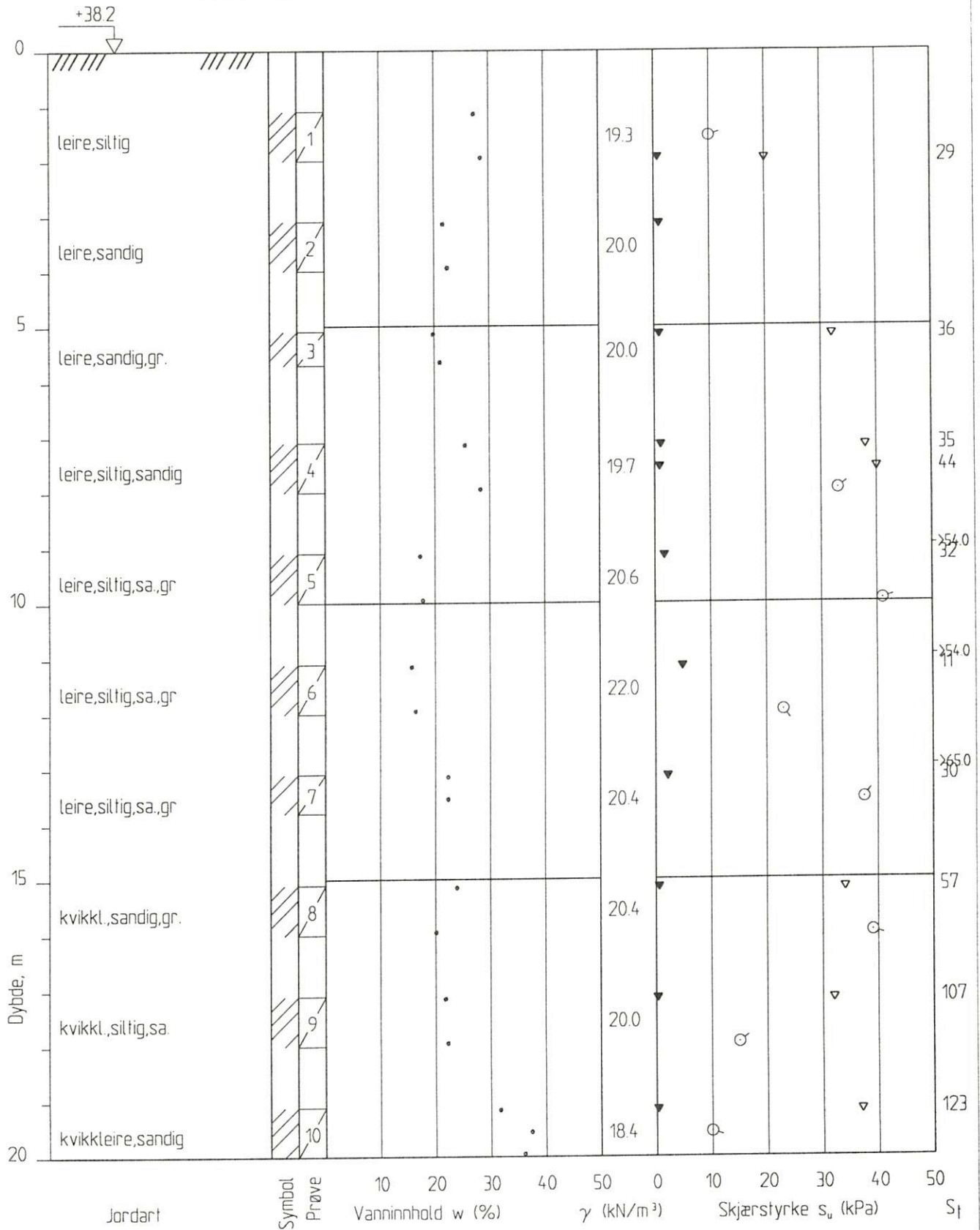
Stokke syd-Øya, Larvik Hovedpl.		Rapport nr. 94035.01	Figur nr. 105
CPT-sondering Totalsondering Borprofil M = 1 : 100		Tegner EØ	Dato: 05.09.94
Borhull nr. : H20 Posisjon : X 119501.5 Y -34106.1		Kontrollert	
Prøvetype : Dato boret : 940721		Godkjent	

H28 ⊙



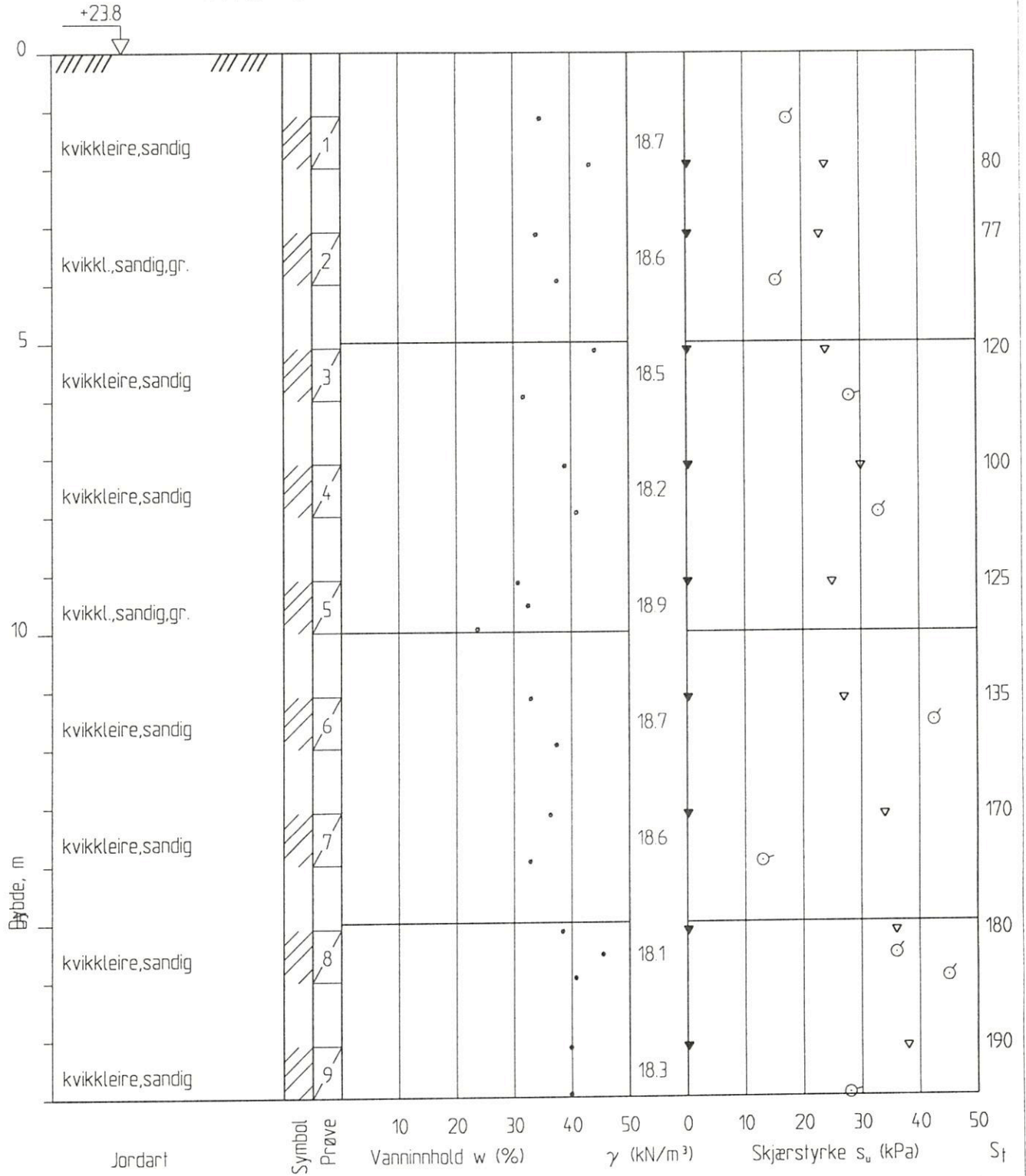
Stokke syd-Øya, Larvik Hovedpl.	Rapport nr. 94035.01	Figur nr. 106
	Tegner EØ	Dato: 05.09.94
Totalsondering Borprofil M = 1 : 100	Kontrollert	
	Godkjent	
Borhull nr. : H28 Posisjon : X 117458.7 Y -36718.0	Prøvetype : Dato boret : 940801	

H37 ⊙

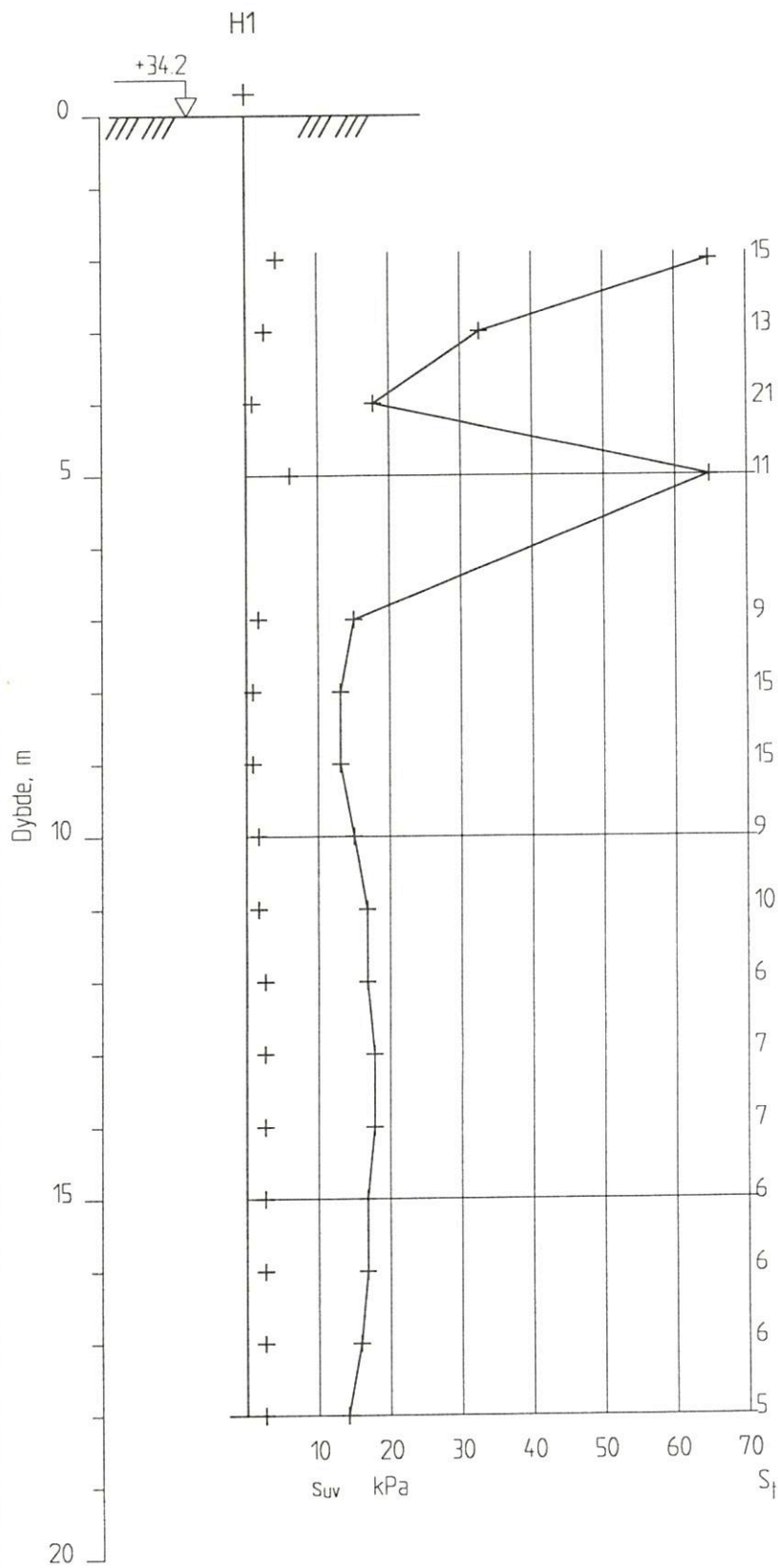


Stokke syd-Øya,Larvik Hovedpl. Totalsondering Borprofil M = 1 : 100 Borhull nr. : H37 Posisjon : X 122386.0 Y -33643.6	Rapport nr. 94035.01	Figur nr. 107
	Tegner EØ	Dato: 05.09.94
	Kontrollert	
	Godkjent	
Prøvetype : Dato boret :940809		

H48 ⊙



Stokke syd-Øya, Larvik Hovedpl.		Rapport nr. 94035.01	Figur nr. 108
Totalsondering Borprofil M = 1 : 100		Tegner EØ	Dato: 05.09.94
Borhull nr. : H48 Posisjon : X 118947.8 Y -36925.3		Kontrollert	
Prøvetype : Dato boret : 940812		Godkjent	



Stokke syd-Øya, Larvik Hovedpl.

Rapport nr.
94035.01

Figur nr.
121

Vingeboring
M = 1 : 100

Tegner
EØ

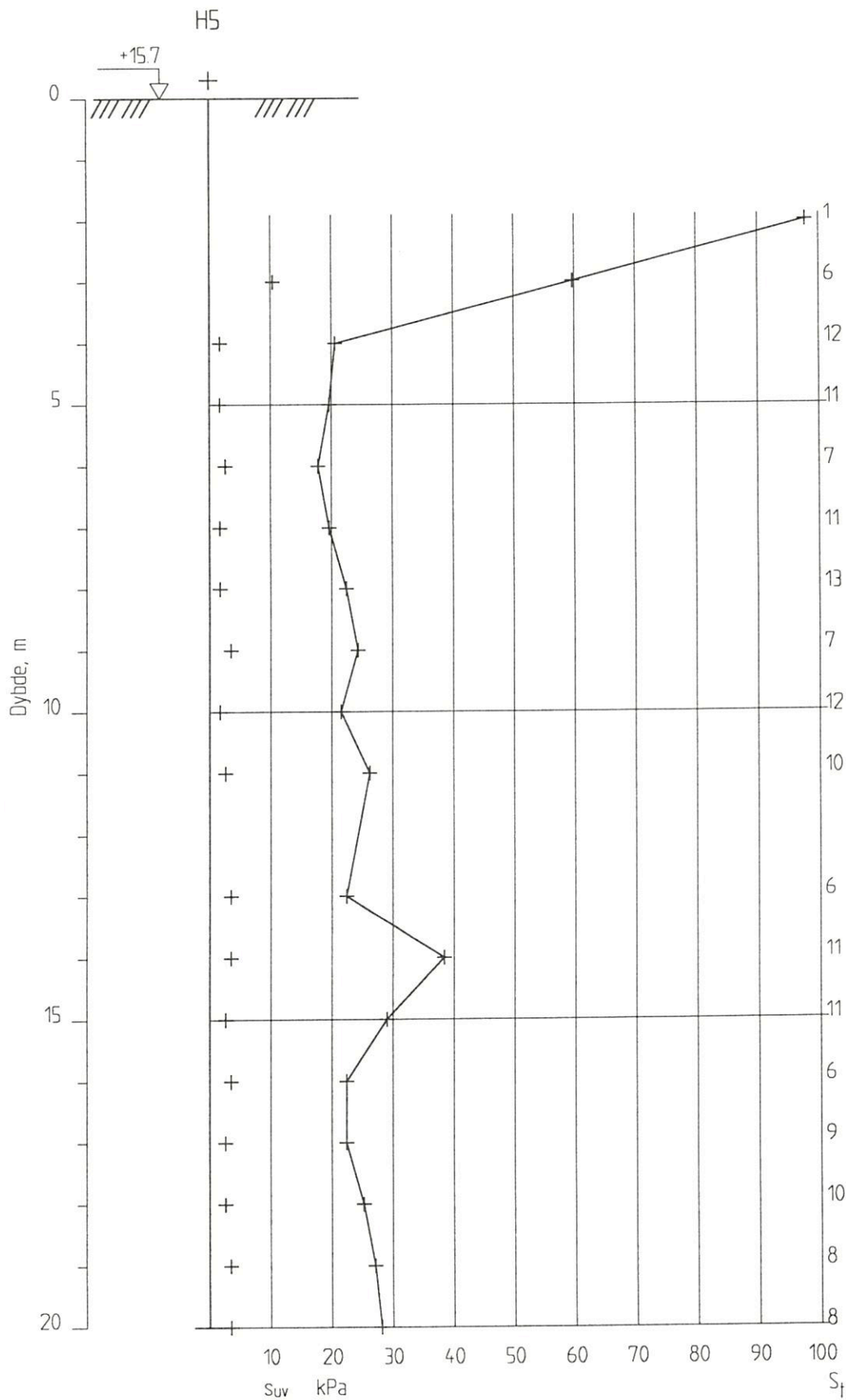
Dato:
05.09.94

Borhull nr. : H1
Posisjon : X 129442.4 Y -26087.1

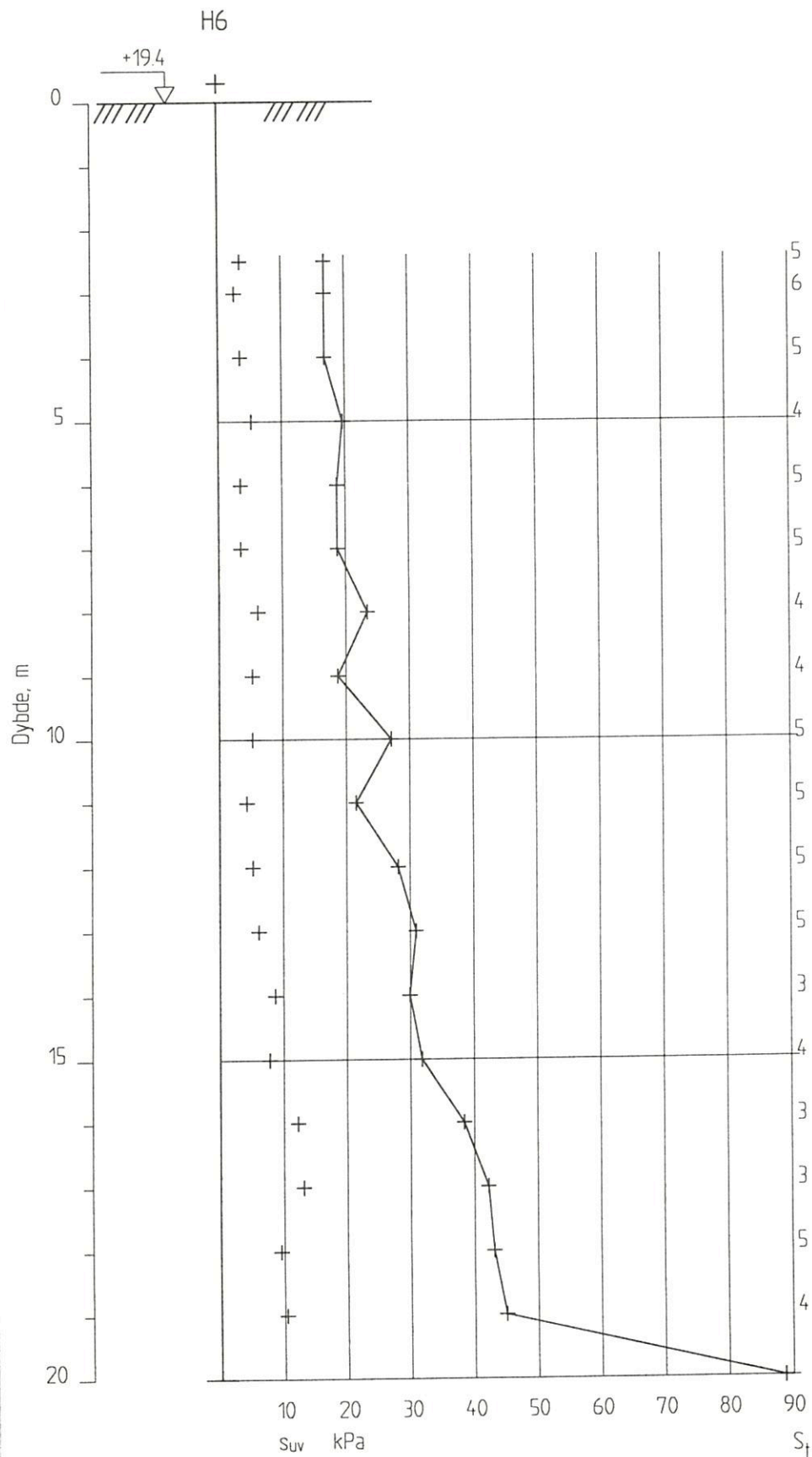
Instr. nr. : 1148
Vinge : 55 x 110
Dato boret : 17.08.94

Kontrollert

Godkjent



Stokke syd-Øya, Larvik Hovedpl. Vinge boring M = 1 : 100 Borhull nr. : H5 Posisjon : X 128254.0 Y -26258.1	Rapport nr. 94035.01	Figur nr. 122
	Tegner EØ	Dato: 05.09.94
	Kontrollert	
	Godkjent	
Instr. nr. : 1148 Vinge : 55 x 110 Dato boret : 16.08.94		



Stokke syd-Øya, Larvik Hovedpl.

Rapport nr.
94035.01

Figur nr.
123

Vingeboring
M = 1 : 100

Tegner
EØ

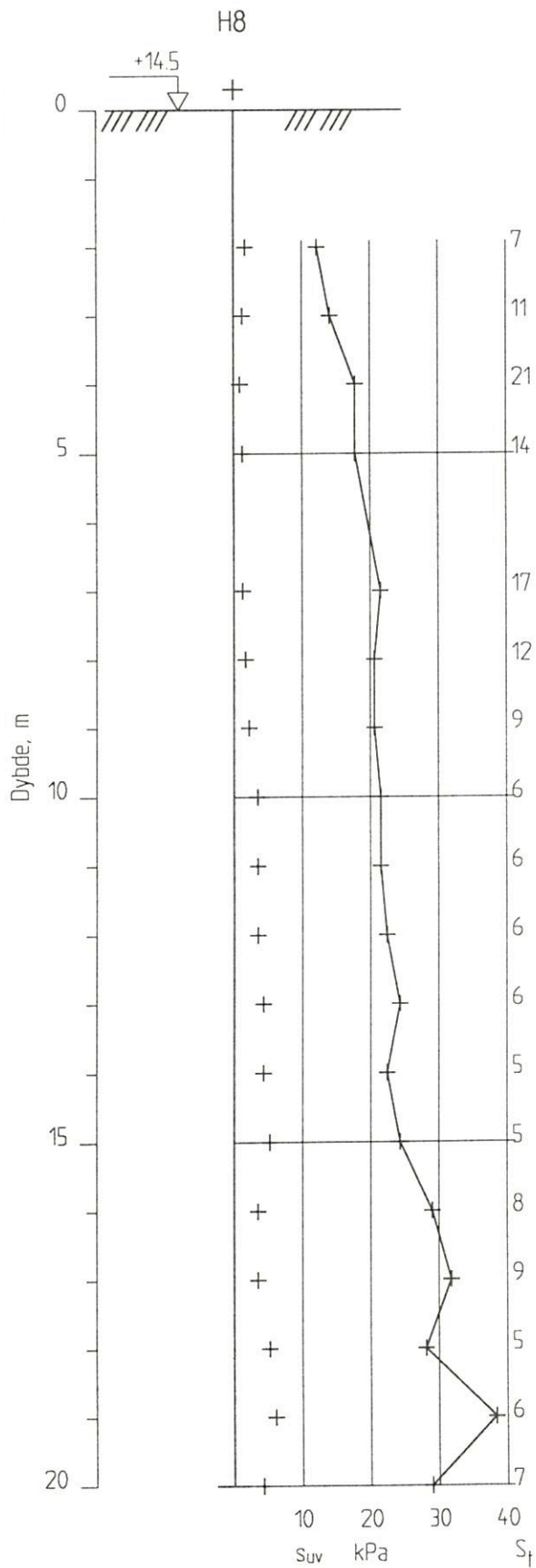
Dato:
05.09.94

Borhull nr. : H6
Posisjon : X 123844.6 Y -30894.7

Instr. nr. : 1148
Vinge : 55 x 110
Dato boret : 09.08.94

Kontrollert

Godkjent



Stokke syd-Øya, Larvik Hovedpl.

Rapport nr.
94035.01

Figur nr.
124

Vinge boring
M = 1 : 100

Tegner
EØ

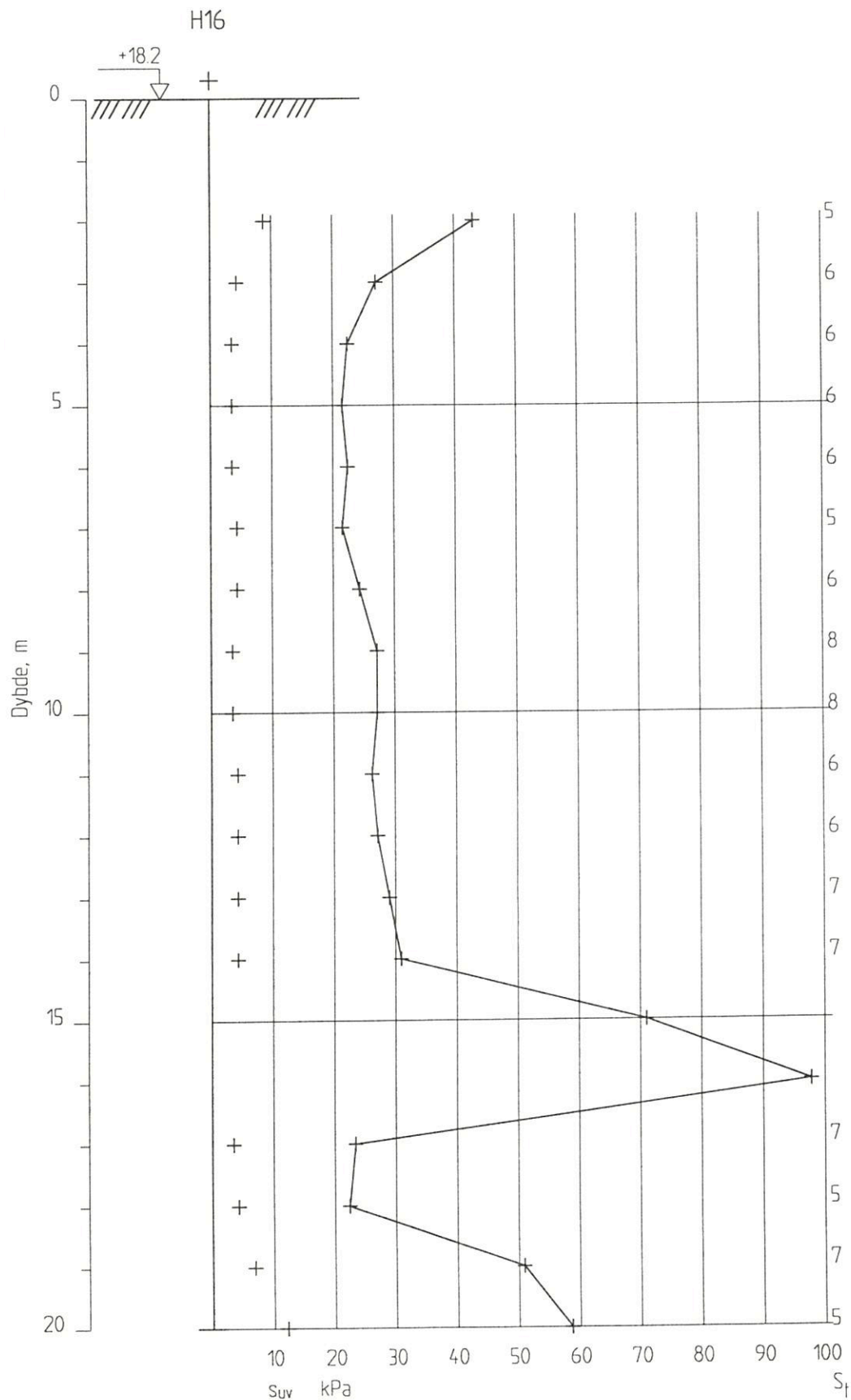
Dato:
05.09.94

Borhull nr. : H8
Posisjon : X 116783.8 Y -35190.1

Instr. nr. : 1148
Vinge : 55 x 110
Dato boret : 11.08.94

Kontrollert

Godkjent



Stokke syd-Øya, Larvik Hovedpl.

Rapport nr.
94035.01

Figur nr.
125

Vingeboring
M = 1 : 100

Tegner
EØ

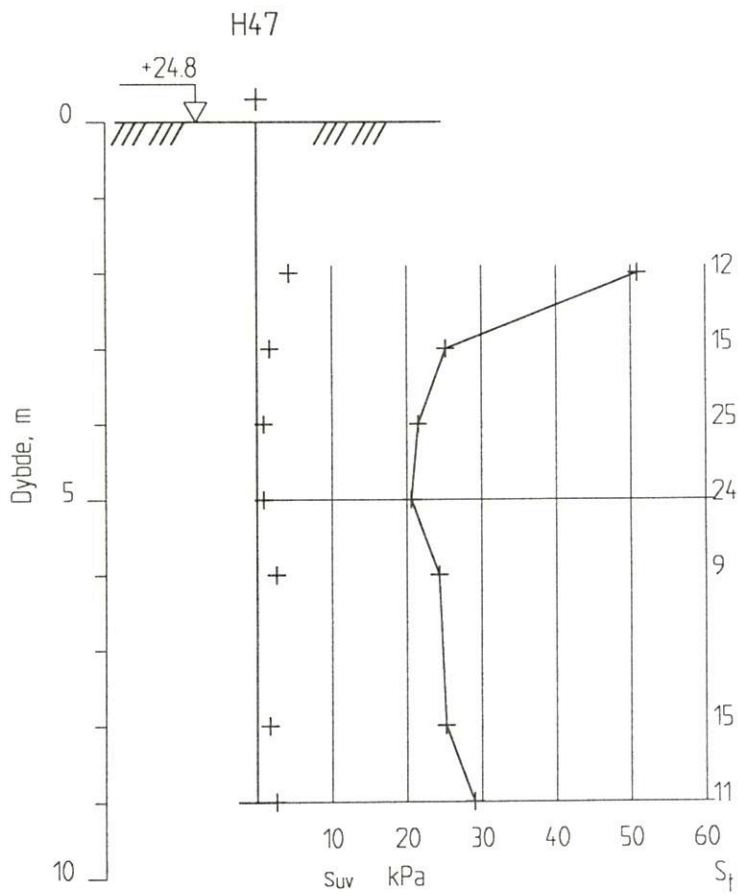
Dato:
05.09.94

Borhull nr. : H16
Posisjon : X 122655.2 Y -323715

Instr. nr. : 1148
Vinge : 55 x 110
Dato boret : 10.08.94

Kontrollert

Godkjent



Stokke syd-Øya, Larvik Hovedpl.

Rapport nr.
94035.01

Figur nr.
126

Vingeboring
M = 1 : 100

Tegner
EØ

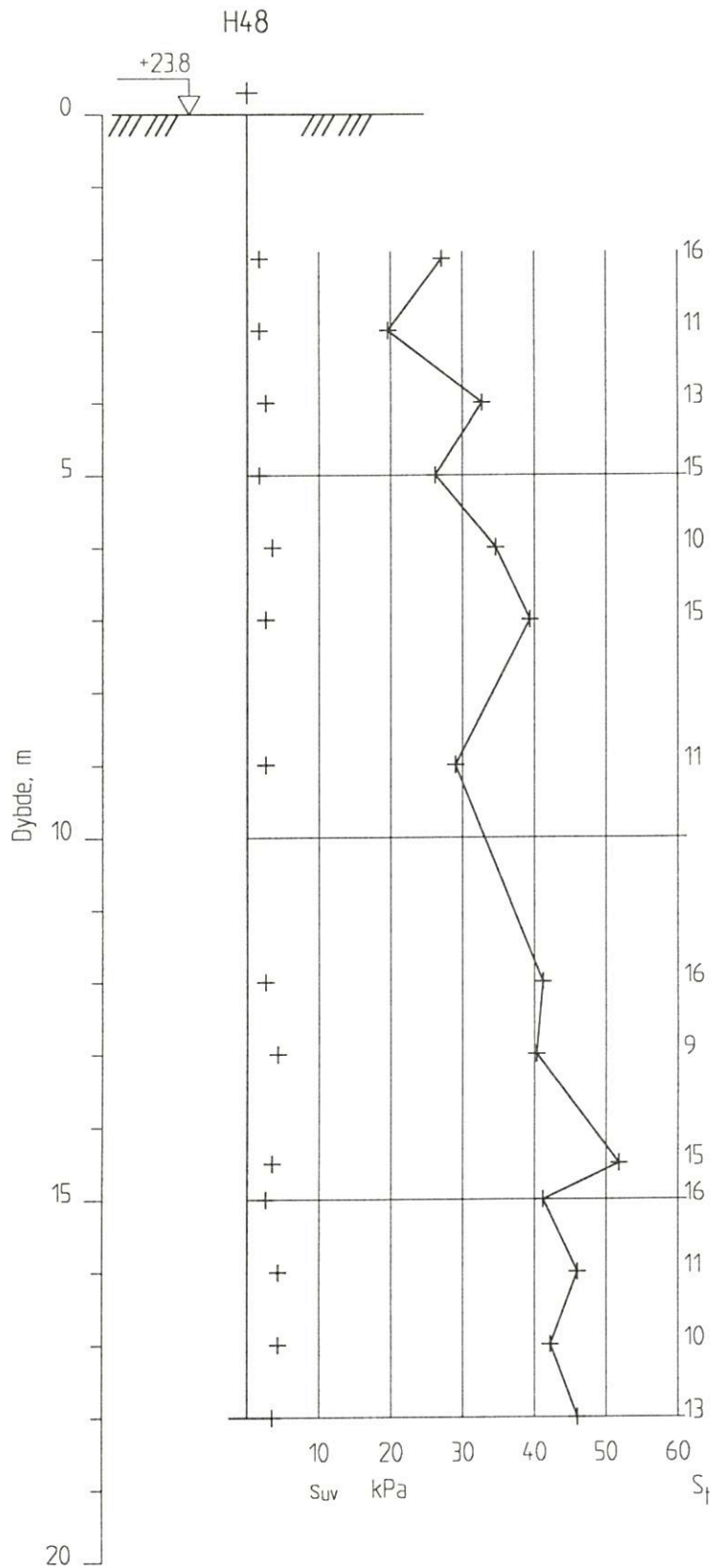
Dato:
05.09.94

Borhull nr. : H47
Posisjon : X 118969.5 Y -36896.2

Instr. nr. : 1148
Vinge : 55 x 110
Dato boret : 12.08.94

Kontrollert

Godkjent



Stokke syd-Øya, Larvik Hovedpl.

Rapport nr.
94035.01

Figur nr.
127

Vingeboring
M = 1 : 100

Tegner
EØ

Dato:
05.09.94

Borhull nr. : H48
Posisjon : X 118947.8 Y -36925.3

Instr. nr. : 1148
Vinge : 55 x 110
Dato boret : 15.08.94

Kontrollert

Godkjent

N/B Jørg

KOORDINAT OG HØYDELISTE

OVER

BORRPUNKTER

HOVEDPLAN STOKKE SYD-ØYA, LARVIK

Larvik

LAR001.KFI

Punkt nr	Tema	N-koord	Ø-koord	Høyde
H1	BORRPKT.	129442.379	-26087.123	34.200
H10	BORRPKT.	116741.262	-36299.402	28.969
H11	BORRPKT.	116746.483	-36352.144	26.369
H12	BORRPKT.	116750.925	-36389.225	26.462
H13	BORRPKT.	116767.620	-36561.419	31.960
X H14	BORRPKT.	122860.275	-30369.159	19.400
^ H15	BORRPKT.	122739.073	-30465.086	19.984
X H16	BORRPKT.	122655.180	-32371.460	18.220
H17	BORRPKT.	122498.430	-32457.090	18.400
H18	BORRPKT.	119727.260	-33845.010	32.190
X H19	BORRPKT.	119630.980	-33949.560	31.720
H2	BORRPKT.	129211.422	-26078.725	31.405
X H20	BORRPKT.	119501.480	-34106.110	31.630
X H21	BORRPKT.	119345.280	-34278.450	32.070
H22	BORRPKT.	118344.165	-35741.029	42.600
H23	BORRPKT.	118331.358	-35752.208	43.110
H24	BORRPKT.	118278.622	-35798.241	42.310
H25	BORRPKT.	117853.001	-36183.948	44.356
H26	BORRPKT.	117835.862	-36199.286	44.220
H27	BORRPKT.	117826.920	-36207.289	44.240
H28	PEL	117458.746	-36714.941	4.912
X H28	BORRPKT. BORRET	117458.746	-36718.004	2.910
X H29	BORRPKT.	117416.574	-36802.655	4.487
H3	BORRPKT.	128081.689	-26325.433	14.700
X H30	BORRPKT.	117389.751	-36964.905	8.380
X H31	BORRPKT.	117357.360	-37060.310	5.350
X H34	BORRPKT.	117335.960	-37387.510	2.466
X H35	BORRPKT.	117350.466	-37562.342	8.494
H36	BORRPKT.	122492.133	-33468.544	37.766
H37	BORRPKT.	122385.983	-33643.648	38.231
H38	BORRPKT.	120368.863	-35664.319	65.414
H39	BORRPKT.	120346.206	-35680.772	64.914
H4	BORRPKT.	128207.435	-26276.310	15.790
H40	BORRPKT.	120269.336	-35736.593	57.400
X H41	BORRPKT.	119975.780	-35957.290	27.640
X H42	BORRPKT.	119900.910	-36014.760	27.320
H43	BORRPKT.	119506.653	-36289.254	52.800

← -32369.159
← -32465.086

H44	BORRPKT.	119488.166	-36306.084	49.858
H45	BORRPKT.	119451.192	-36339.744	47.750
H46	DARE BORRPKT.	118993.700	-36856.120	39.800
H47	BORRPKT.	118969.510	-36896.170	24.770
H48	BORRPKT.	118947.800	-36925.290	23.820
H49	BORRPKT.	118912.960	-36980.040	30.410
H5	BORRPKT.	128254.008	-26258.116	15.710
H55	BORRPKT.	117750.913	-36275.312	44.570
H56	BORRPKT.	116736.356	-35437.632	27.030
H6	BORRPKT.	123844.613	-30894.742	19.417
H7	BORRPKT.	116808.864	-35057.453	9.620
H8	BORRPKT.	116783.772	-35190.103	14.520
H9	BORRPKT.	116770.675	-35258.894	17.530

H54 mangly.