

Trondheim den 6.10.1972

R. 261 ERLING SKAKKES GATE

Etter oppdrag fra Planavdelingen v/siv.ing. Tryggestad er det utført grunnboringer mellom Munkegate og Kjøpmannsgata i forbindelse med planer om opparbeidelse av Erling Skakkens gate. Formålet med undersøkelsene var å vurdere behovet for masseutskifting for gata.

Markarbeid.

Arbeidet i marken er utført i tiden 18.5. - 24.5.-72 under ledelse av boreformann Dyrdaahl, TIV. Det er skovlboret i tilsammen 9 hull med største boreddybde 3,5 m. Hullene er merket 1-9 og plasseringen fremgår av oversiktskart bilag 1. Resultatet av boringene er fremstilt på profilet bilag 2. Terrengprofilet er for enkelhets skyld tegnet rettlinjet.

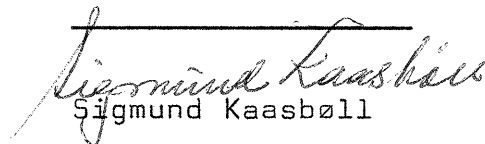
Grunnforhold.

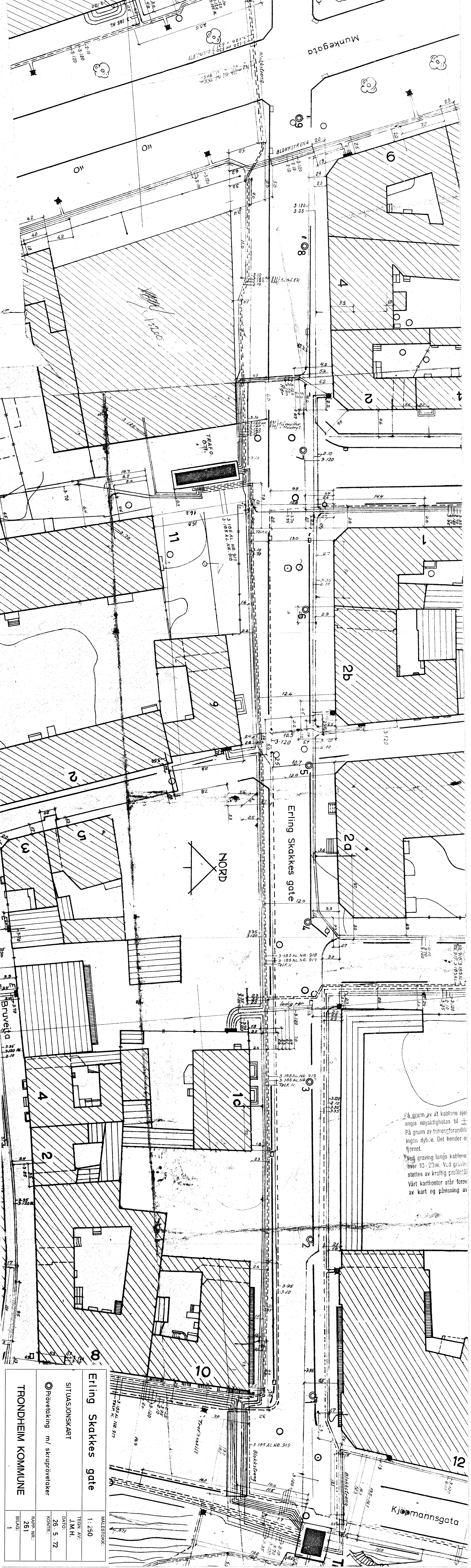
Som en ser av boreresultatene består topplaget av sand og kult. Dette topplaget varierer i tykkelse fra 0,5 - 0,7 bortsett fra boring 9 hvor det er registrert 1 m sand i topplaget.

I alle boringer er det konstatert humusholdige jordlag med varierende tykkelse under topplaget, mens original grunn ser ut til å være lokalisert i 1,5 - 2,0 m dybde. Om det humusholdige laget er kulturlag eller fyllmasse fra tidligere ledningsarbeide har en lite grunnlag for å vurdere, men ut fra undersøkelse i nærliggende områder (Kongens gate) kan en ikke se bort ifra at tre og mursteinsrester i prøvematerialet kan ha arkeologisk interesse.

Geoteknisk avd. TIV

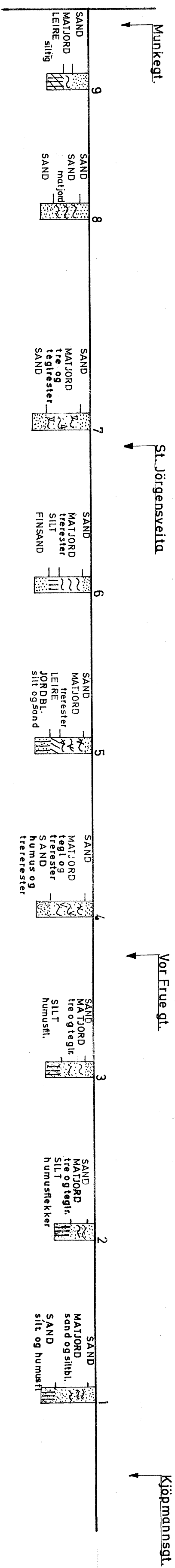
Torgeir Gunleiksrud

  
Sigmund Kaasbøll



På grunn av at kablene sjeld  
 angis nøyaktigheten til ±  
 På grunn av terrengforandring  
 ingen dybde. Det hender og  
 fjernet.  
 Ved graving langs kablene  
 hver 10-20 m. Ved graving  
 støttes av kraftig profiltål.  
 Vårt kartkontor står forev  
 av kart og påvisning av

<b>Erling Skakkes gate</b>		MALESTOKK:
SITUASJONSKART		1: 250
● Prøvetaking m/ skruprøvetaker		TEGN. AV: J.M.H.
TRONDHEIM KOMMUNE		DATE: 26. 5. 72
		RAEP. NR.: 261
		BILAG: 1



NB!  
 PROFILET ER TEGNET I MÅLESTOKK 1:500  
 BORINGENE ——— " ——— 1:200

ERLING SKAKKES GATE	MALESTOKK: L.M. = 1:500 H.M. = 1:200
Lengdeprofil m/ prøveresultater	TEGN. AV: J.M.H.
Skovelboring	DATO: 2.10.72
	KONTR.:
	RAPP. NR.:
	261
	BILAG:
	2
<b>TRONDHEIM KOMMUNE</b>	