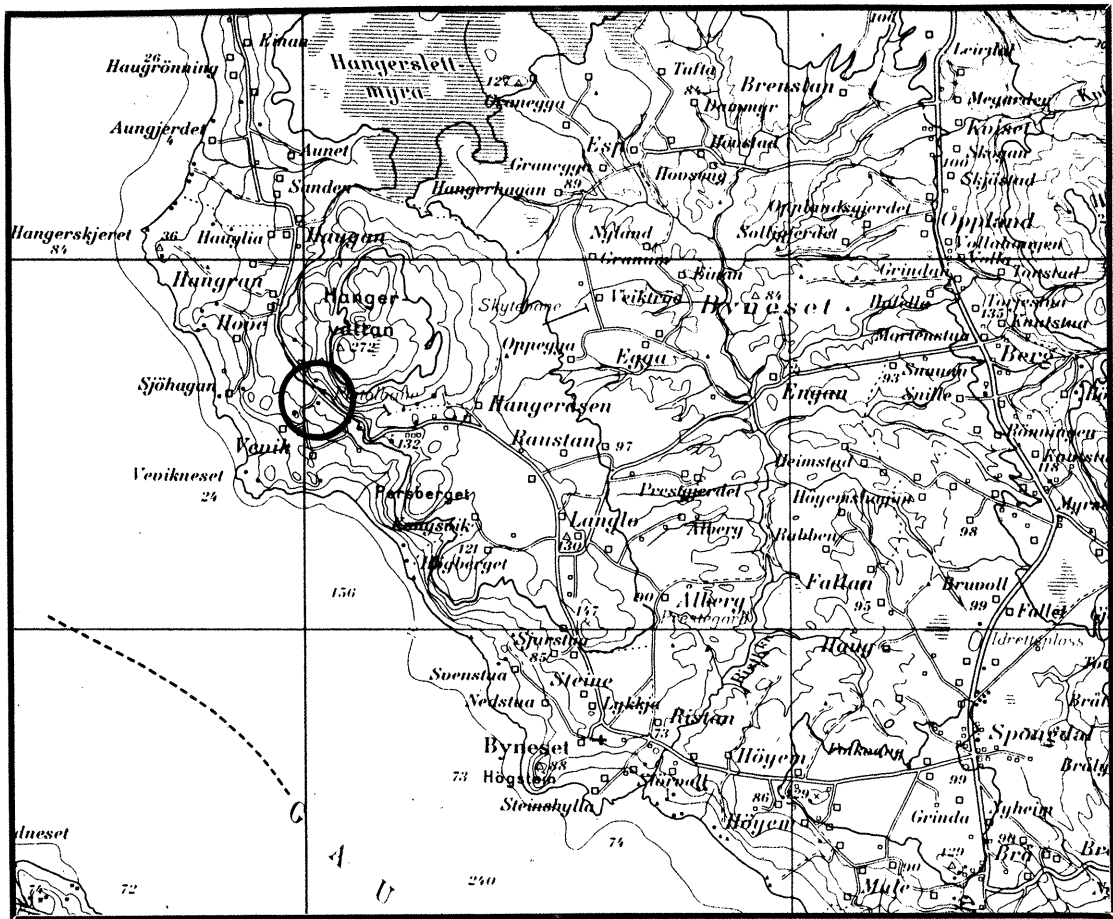


R.773 HANGERSLETTA GAMLE SKOLE

GRUNNUNDERSØKELSER DATARAPPORT




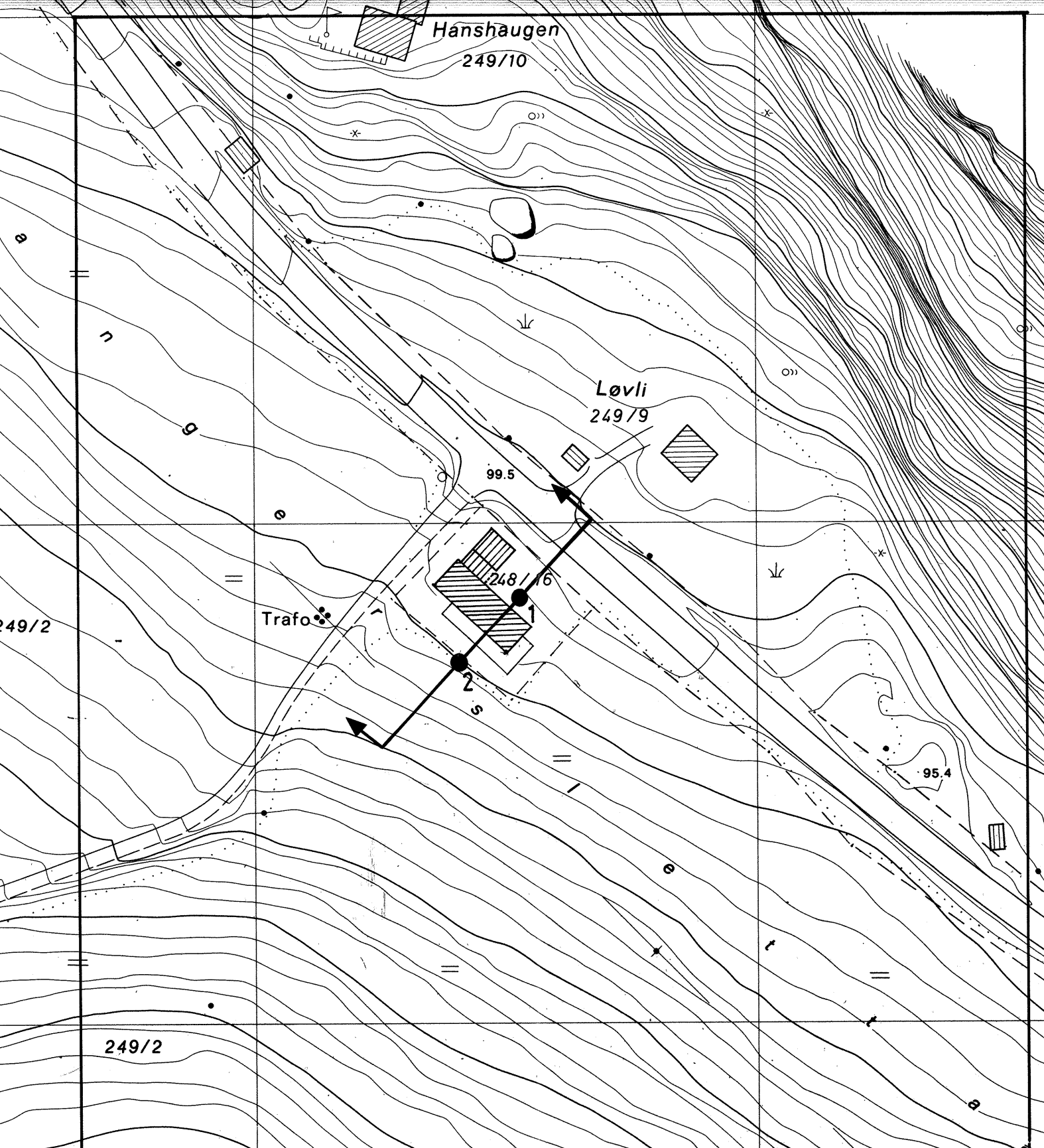
13.06.90

GEOTEKNISK SEKSJON
PLANKONTORET TRONDHEIM KOMMUNE



TRONDHEIM KOMMUNE
TEKNISK AVDELING
GEOTEKNISK SEKSJON
HOLTERMANN SV. 1, 7004 TRONDHEIM

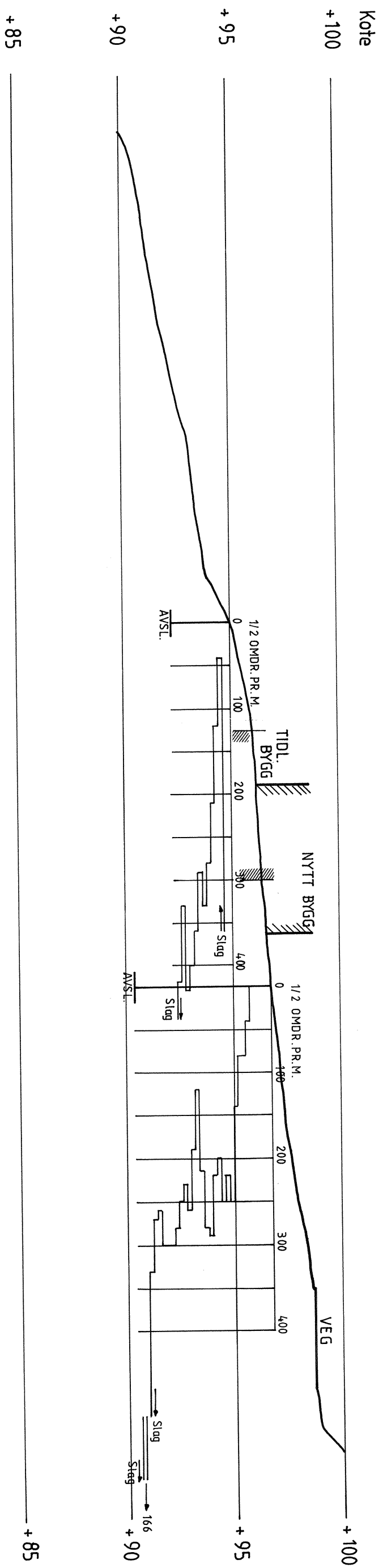
Oppdragsgiver: Byggesakskontoret		Oppdrag v/:	
Oppdrag: R 773 HANGERSLETTA GAMLE SKOLE DATARAPPORT			
Sted, dato: Trondheim, 14.06.90			
UTM- referanse: NR 543280		Sted: Hangersletta	
Emneord:	Grunn-undersøkelse		
Feltarbeid utført: August 1989	Antall tekstsider: 1	Antall bilag: 2	
Sammendrag: <p>Etter oppdrag fra Byggesakskontoret har vi utført grunnundersøkelser for riving av eksisterende bygning og oppføring av nytt bolighus.</p> <p>Det er i alt utført 2 dreiesonderinger til h.h.v. 2,7 og 6,3 meters dybde.</p> <p>Plassering av borpunktene er vist på situasjonskartet i bilag 1 og resultatet fra sonderingene er gitt på terrengprofilet i bilag 2. Terrengprofilet er tegnet på grunnlag av kart i målestokk 1:1000.</p> <p>Dreiesonderingene viser stor dreimotstand og tyder på faste masser, trolig leire.</p>			
Seksjonsleder: <i>Kåre Sand</i> Kåre Sand		Saksbehandler: <i>Rolf H. Røsand</i> Rolf H. Røsand	



HANGERSLETTA GAMLE SKOLE		MÅLESTOKK: 1:1000
Situasjonskart		TEGN. AV: SLS
● DREIEBORING		DATO: 12.10.89
TRONDHEIM KOMMUNE GEOTEKNISK SEKSJON		KONTR.:
		RAPP. NR.: R.773
		BILAG: 1

Boring 2

Boring 1



HANGERSLETTA GAMLE SKOLE
Profil med resultat av dreiebor

MALESTOKK:
1:100

TEGN. AV:
SLS

DATO:
13.10.89

KONTR.:

RAPP. NR.:

R.773

BILAG:

2

TRONDHEIM KOMMUNE
GEOTEKNISK SEKSJON