

## R 561 SELVBYGGERFELT SØRMO

## 1. INNLEDNING

Etter oppdrag fra bygge- og eiendomskontoret v/ing. Nyberg, er det utført torvdybdemålinger i forbindelse med planlagt selvbyggerfelt på Sørmo.

Området er et flatt myrparti som er avgrenset av Kattemsvegen i sør, Myrstadvegen i vest, Ringvålvegen i nord og Sørbrudalen i øst.

## 2. MARKARBEID

Arbeidet i marken er utført 26/3-81 under ledelse av boreformann Vårum.


Det er boret i rutenett på 25 x 25 m, tilsammen 18 boringer, samt 1 dreieboring i pkt. C2. Plasseringen av boringene fremgår av situasjonskart bilag 1 hvor torvdybdene er påskrevet boringene.

## 3. GRUNNFORHOLD

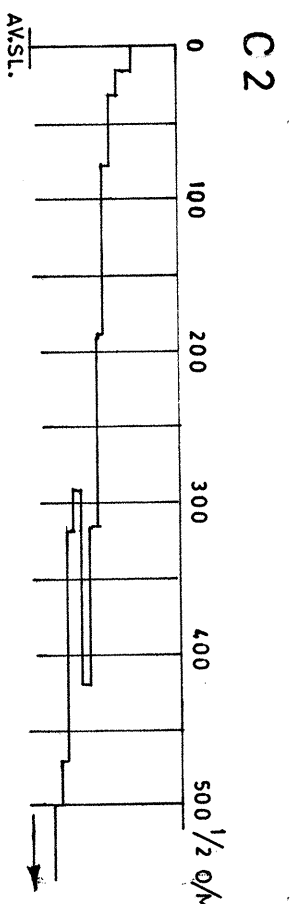
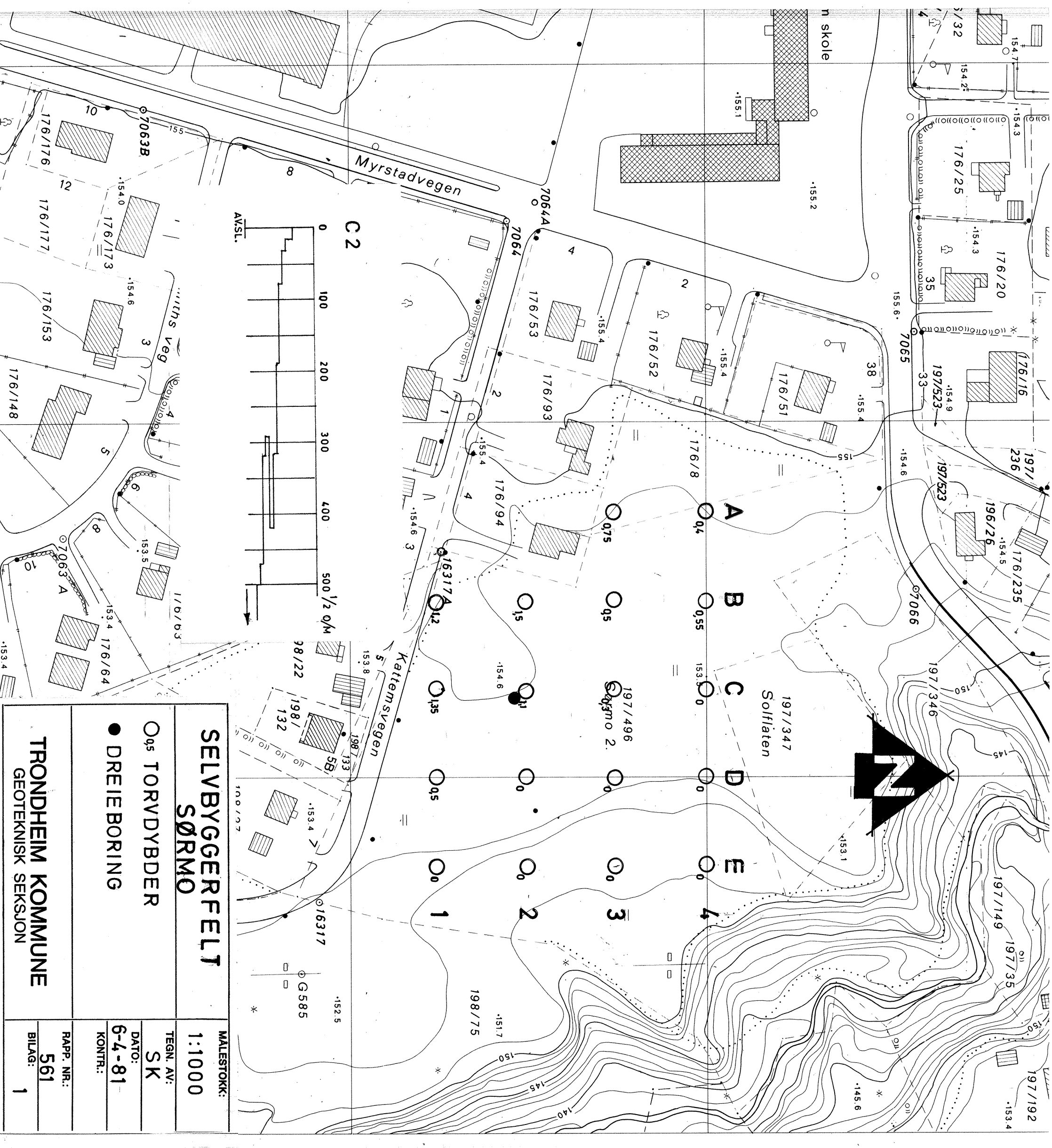
På størstedelen av det undersøkte området er torvdybden liten eller mangler helt. Størst torvdybde er påvist på den sørvestre del med målt dybde 1,5 m i pkt. B2.

Dreieboringene i pkt. C2 viser faste løsmasser, sannsynligvis meget fast leire, under torvlaget, og fundamentering av småhus skulle derfor ikke by på problemer.

Plankontoret  
Geoteknisk seksjon

  
Øystein Røe

  
Sigmund Kaasbøll



**SELVBYGGERFELT  
SØRMO**

○<sub>qs</sub> TORVDYBDER

● DREIEBORING

**TRONDHEIM KOMMUNE**  
GEOTEKNISK SEKSJON

MALESTOKK:  
**1:1000**

TEGN. AV:  
**SK**

DATO:  
**6-4-81**

KONTR.:

RAPP. NR.:  
**561**

BILAG:  
**1**