





| BÆRUM KOMMUNE<br>Prosjekterings- og anleggskontoret |            |                     | DREIESONDERING        |   |   |
|---|------------|---------------------|-----------------------|---|---|
| Sted Helmermyra, Hövik.                             |            |                     |                       |   |   |
| Pel.  |            |                     | Dato 11.8.77          |   | Sign.  |
| Hull II.  |            |                     | Terrengkote           |   |   |
| Dybde<br>m  | Last<br>kg | Ant. halve<br>omdr. | Anmerkninger          |   |   |
| 0   |            |                     |                       |   |   |
| 0,7   | 100        | 8                   | Leire.                |   |   |
| 1,5   | "          | 0                   | "                     |   |   |
| 3,5   | 75         | 0                   | "                     |   |   |
| 4,0   | 50         | 0                   | "                     |   |   |
| 9,2   | 75         | 0                   | "                     |   |   |
| 9,3   | 100        | 5                   | Sand.                 |   |   |
| 9,9   | "          | 0                   | Lagvis sand og leire. |   |   |
| 10,1  | "          | 4                   | "                     | " | "   |
| 10,4  | "          | 0                   | "                     | " | "   |
| 11,2  | "          | 25                  | "                     | " | "   |
| 10  |            |                     | "                     | " | "   |
| 12,7  | "          | "                   | "                     | " | "   |
| 13,0  | "          | "                   | Grus.                 |   |   |
| 13,0  | x          |                     | Antatt fjell.         |   |   |
|   |            |                     |                       |   |   |
|   |            |                     |                       |   |   |
|   |            |                     |                       |   |   |
|   |            |                     |                       |   |   |
| 20  |            |                     |                       |   |   |
|   |            |                     |                       |   |   |
|   |            |                     |                       |   |   |
|   |            |                     |                       |   |   |
|   |            |                     |                       |   |   |
| 30  |            |                     |                       |   |   |











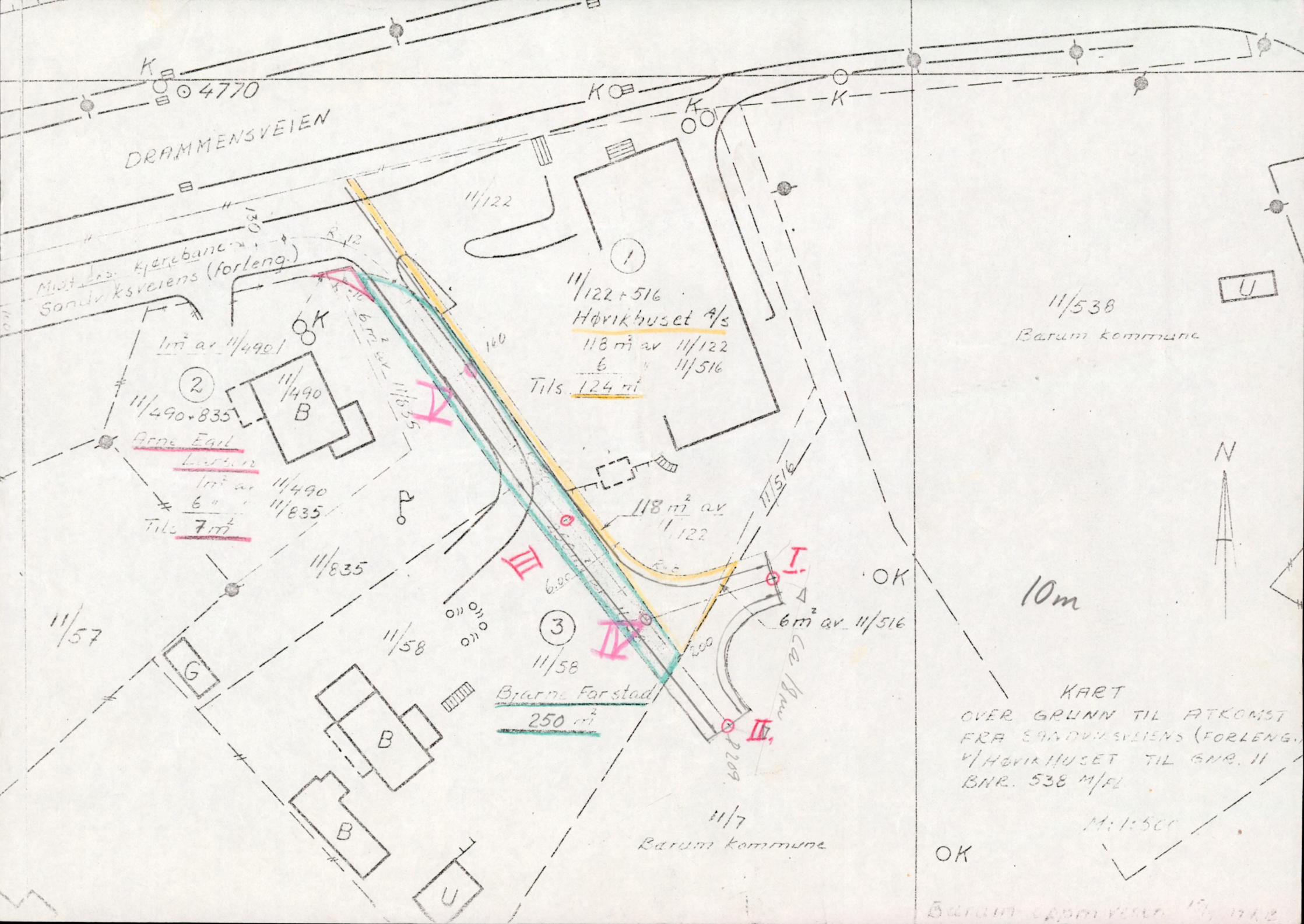
| <b>BÆRUM KOMMUNE</b><br>Prosjekterings- og anleggskontoret |            |   | <b>DREIESONDERING</b> |
|--|------------|---|-----------------------|
| Sted <b>Helmermyra, Hövik.</b>                             |            |   |                       |
| Pel.   |            | Dato <b>11.8.77</b> Sign.  |                       |
| Hull <b>170.-1 m. venstre</b>                              |            | Terrengkote   |                       |
| Dybde<br>m   | Last<br>kg | Ant. halve<br>omdr.   | Anmerkninger          |
| Sett mot pel 175.  |            |   |                       |
| 0  |            |   |                       |
| 0,5  |            |   | Jumpet.               |
| 1,7  | 100        | 25  | Leire.                |
| 3,0  | "          | 0   | "                     |
| 6,6  | 75         | 0   | "                     |
| 6,8  | x          |   | Antatt fjell.         |
| 10   |            |   |                       |
| 20   |            |   |                       |
| 30   |            |   |                       |



| BÆRUM KOMMUNE<br>Prosjekterings- og anleggskontoret |            |                     | DREIESONDERING  |
|---|------------|---------------------|---|
| Sted Helmermyra, Høvik.                             |            |                     |   |
| Pel.  |            | Dato 11.8.77        | Sign  |
| Hull 175.-CL.                                       |            | Terrengkote         |   |
| Dybde<br>m  | Last<br>kg | Ant. halve<br>omdr. | Anmerkninger  |
| 0—  |            |                     |   |
| 0,5   |            |                     | Jumpet.   |
| 1,0   | x          |                     | Stein og leire.   |
| 1,5   | 100        | 11                  | Leire.  |
| 2,5   | "          | 0                   | "   |
| 2,5   | x          |                     | Antatt fjell.   |
| —   |            |                     |   |
| —   |            |                     |   |
| 10—   |            |                     |   |
| —   |            |                     |   |
| —   |            |                     |   |
| 20—   |            |                     |   |
| —   |            |                     |   |
| —   |            |                     |   |
| 30—   |            |                     |   |

| BÆRUM KOMMUNE<br>Prosjekterings- og anleggskontoret |            |                     | DREIESONDERING   |
|---|------------|---------------------|--|
| Sted Helmermyra, Høvik.                             |            |                     |  |
| Pel.  |            | Dato 10.8.77        | Sign.  |
| Hull 185.- CL.                                      |            | Terrengkote         |  |
| Dybde<br>m  | Last<br>kg | Ant. halve<br>omdr. | Anmerkninger   |
| 0   |            |                     | Jumpet.<br>Leire.<br>Antatt fjell.   |
| 0,5   |            |                     |  |
| 0,9   | x          |                     |  |
|   |            |                     |  |
|   |            |                     |  |
|   |            |                     |  |
| 10  |            |                     |  |
|   |            |                     |  |
|   |            |                     |  |
| 20  |            |                     |  |
|   |            |                     |  |
|   |            |                     |  |
| 30  |            |                     |  |





DRAMMENSVEIEN

Mut. for Sandviksveiens (forleng.)

1  
11/122+516  
Høvikhuset A/s  
118 m<sup>2</sup> av 11/122  
6 11/516  
Tils. 124 m<sup>2</sup>

2  
11/490  
B  
11/490+835  
Arne Eide  
Larson  
118 m<sup>2</sup> av 11/490  
6 11/835  
Tils. 7 m<sup>2</sup>

3  
11/58  
Bjarne Forstad  
250 m<sup>2</sup>

11/538  
Barum kommune

10m

KART  
OVER GRUNN TIL ATKOMST  
FRA SANDVIKSVEIENS (FORLENG.)  
TIL HØVIKHUSET TIL GNR. II  
BHR. 538 M/FL

M: 1:500

Barum kommune

OK

Barum oppm. vesen 17. 11. 12