

R.327 Skjermvegen.

Undersøkelse av topplag.

Etter oppdrag fra Planavdelingen v/ O.ing. Syrstad er det foretatt undersøkelse av topplaget i Skjermvegen mellom Nordre - Halsetsveg og Munkvold.


Markarbeid.


Arbeidet i marken er utført i tiden 17/9-19/9-1973 under ledelse av boreformann Skaget TIV. Det er tatt prøver med skruprøvetaker til dybde 2 m i tilsammen 24 punkter merket 1-24. Plasseringen av boringene fremgår av situasjonskart bilag 1. Resultatene er fremstilt på lengdeprofil bilag 2 og 3.

Grunnforhold.

Løsmassene består av fra 20 - 70 cm sand og kult som går over i silt og siltig leire ned til 2 m dybde, hvor prøvetakinger er avsluttet. Hull 16 viser at det under et lag på 0,65 m er et matjordlag på 25 cm, videre siltig leire. Det vises ellers til lengdeprofilet, bilag 2 og 3.

Geoteknisk afd. TIV.

  
Øystein Røe

  
Sigmund Kaasbøll

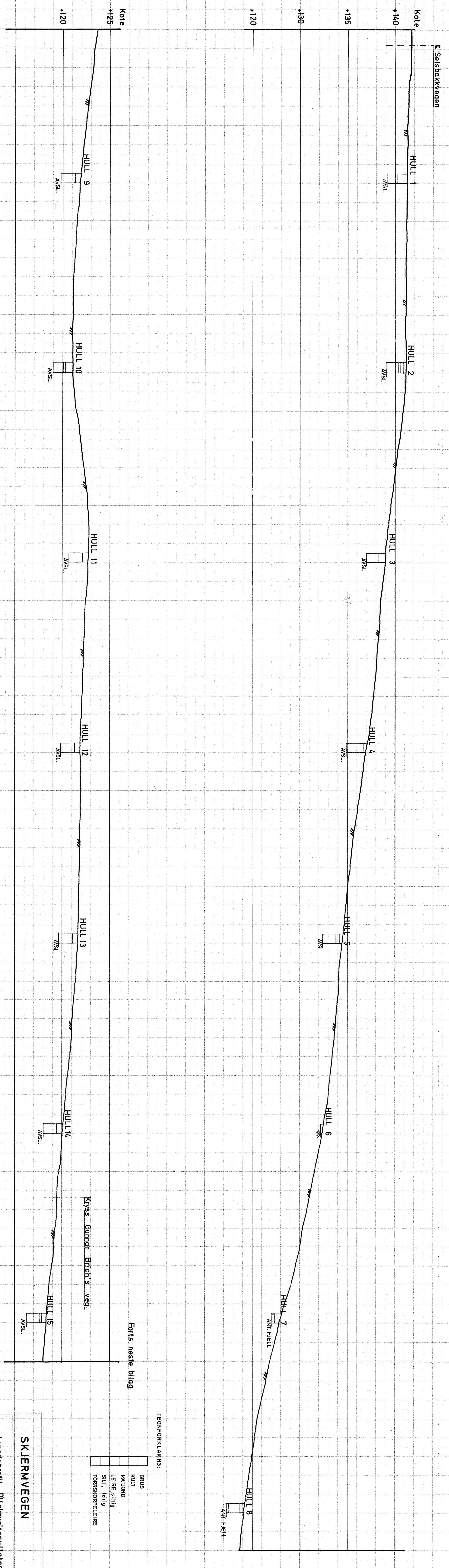




**SKJERVEGEN**  
 MALESTOKK: 1:1000  
 TEGN. AV: J.M.H.  
 DATO: 28.1.74  
 KONTR.:  
 RAPP. NR.: 327  
 BILAG: 1

**SITUASJONSPLAN**  
 ©PROVETAKING (Skovlet)  
**TRONDHEIM KOMMUNE**





TEGNFORKLARING:

- GRUS
- KULT
- MALJORD
- LEIRE, slitig
- SILT, leirig
- TØRRSKORPELEIRE

**SKJERMVEGEN**

Lengdeprofil m/ skovresultater.

Profiliet fortsettes neste bilag

Fra hull 1 til 15

**TRONDHEIM KOMMUNE**

MALESTOKK:  
L.M. : 1.500  
H.M. : 1.200

TEGN. AV: J.M.H.

DATO: 29. 1. 74

KONTR.:

RAPP. NR.: 327  
BILAG: 2

Kote

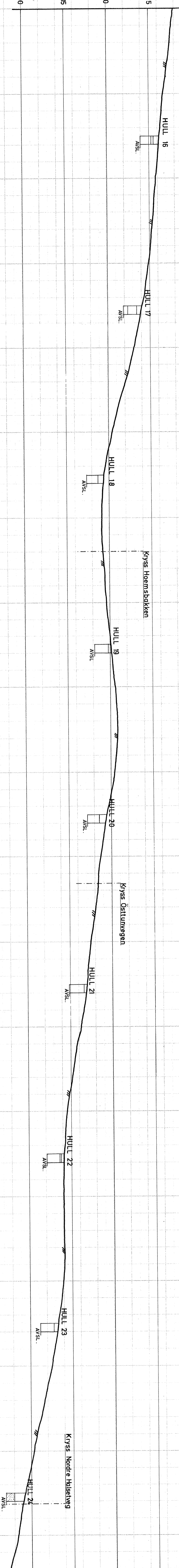
+120

+115

+110

+105

+100



TEGNERKLARING

- GRUS
- KULT
- MATJORD
- LEIRE, siltig
- SILT, leirig
- JERNKORPELEIRE, siltig

MALESTOKK:	L.M.: 1:500
H.M.: 1:200	
TEGN. AV:	J.M.H.
DATO:	30. 1. 74
KONTR.:	
RAPP. NR.:	327
BILAG:	3
<b>TRONDHEIM KOMMUNE</b>	

SKJERMVEGEN

Lengdeprofil m/ skovetresultater

Forts. fra bilag 2

Fra hull 16 til - 24