

Haukåsen Sykehus

Haukåsen Sykehus

Trondhe
planavde

ARNE G
IVAR A

ARNE GARBORGS VEI

SITUASJONSPLAN

TRONDHEIM KOMMUNE

MALESTOKK:

1:1000

TEGN. AV:

TG

DATE:

29-69

KONTR.:

RAPP. NR.:

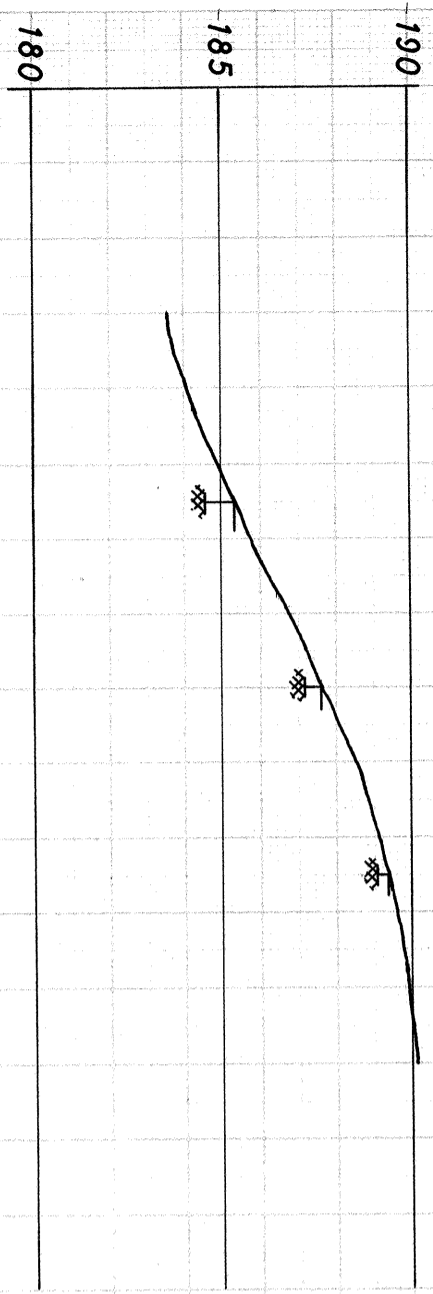
137

BILAG:

1

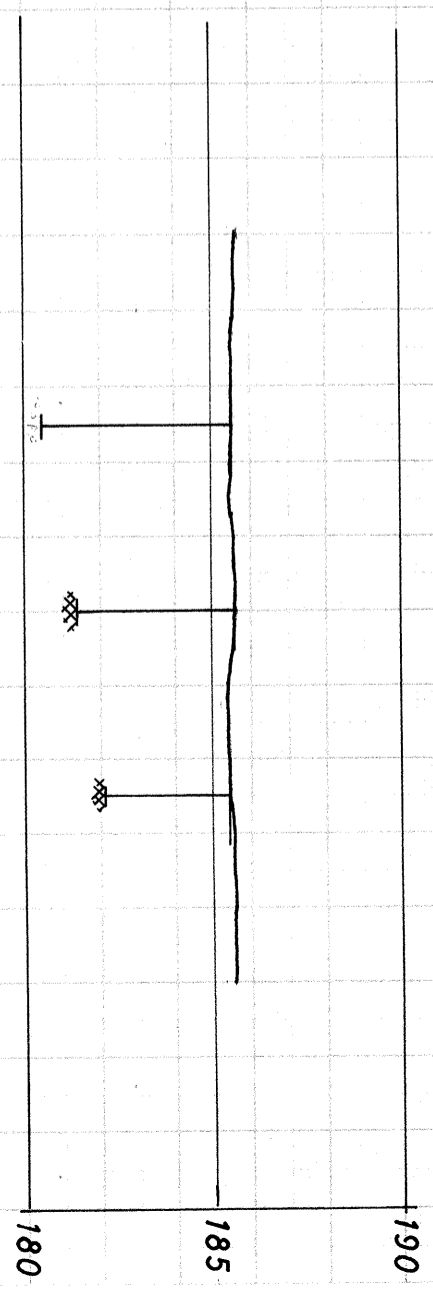
Arne Garborgs Veg

PEL nr. 8



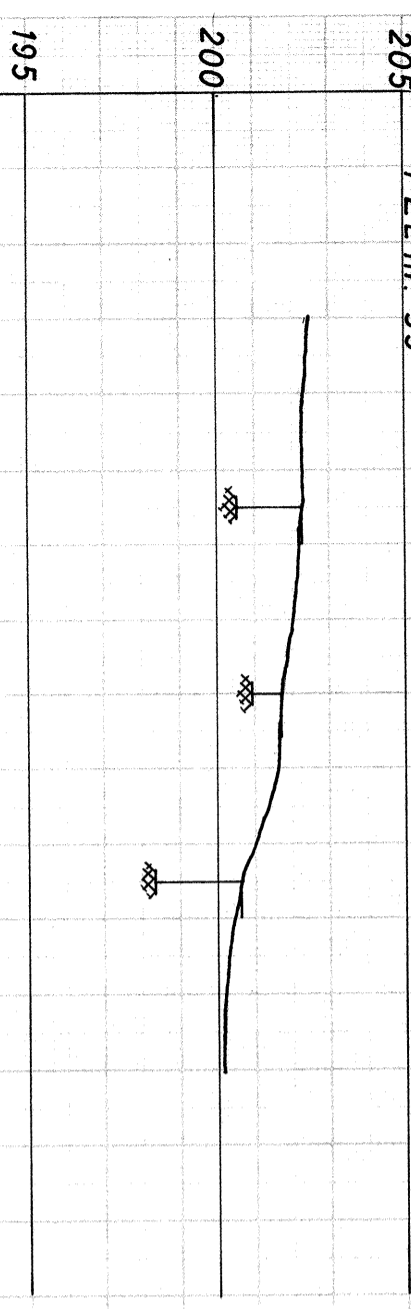
Arne Garborgs Veg

PEL nr. 19



Arne Garborgs Veg

PEL nr. 35



Arne Garborgs Veg

TVERRPROFIL PEL 8, 19 og 35

MALESTOKK:
1:200

TEGN. AV:
O. A. N.

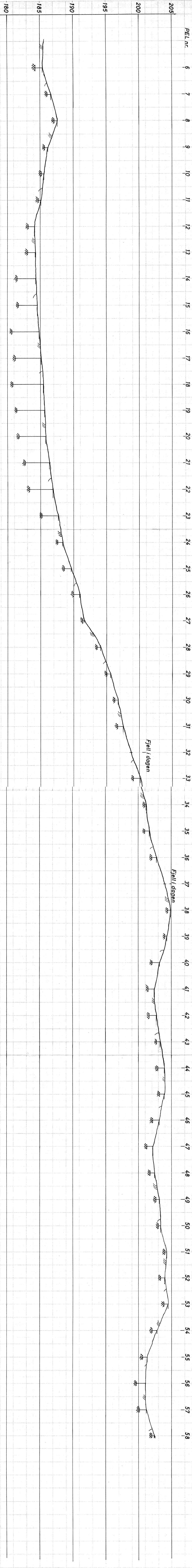
DATO:
7.8-69

KONTR.:

RAPP. NR.:

BILAG:

TRONDHEIM KOMMUNE



Alle dybder er til antatt fjell.

MÅLSTOKK:	LM 1:500
IVAR AASENS VEG	HM 1:200
TEGN. AV:	
LENGDEPROFIL & VEG	0.4. N
DATO:	6.8 - 69
KONTR.:	
RAFP. NR.:	137
BILAG:	
TRONDHEIM KOMMUNE	