






BÆRUM KOMMUNE		DREIESONDERING	
Prosjekterings- og anleggskontoret			
Sted		<i>Båtstrømandep</i>	
Pel.		Dato	Sign.
Hull		<i>0,23</i>	
Terrengkote		<i>0,23</i>	
Dybde m	Last kg	Ant. halve omdr.	Anmerkninger
0	<i>D.S. X</i>		<i>Stor skru eller Tjell kommer Under med</i>
10			
20			<i>9/6-81 [Signature]</i>
30			

BÆRUM KOMMUNE Prosjekterings- og anleggskontoret		DREIESONDERING	
Sted <i>Bjørstjørndalen</i>			
Pel.		Dato <i>4/6-81</i>	Sign. <i>[Signature]</i>
Hull <i>1</i>		Terrenghøide <i>+0,82</i>	
Dybde m	Last kg	Ant. halve omdr.	<i>Siøbunn</i> Anmerkninger
<i>Siøbunn</i> <i>1,2 x</i>			<i>Skru og mur</i> <i>og buntatt</i> <i>gjell</i> <i>9/6-81</i> <i>[Signature]</i>

BÆRUM KOMMUNE Prosjekterings- og anleggskontoret			DREIESONDERING		
Sted <i>Birkelund</i>					
Pel.			Dato <i>4/6-81</i>		Sign. <i>Ju</i>
Hull <i>2.</i>			Terrangkode <i>0.73</i>		
Dybde m	Last kg	Ant. halve omdr.	<i>Sjøbunn A</i> Anmerkninger		
<i>Sjøbunn</i> <i>1.5 x</i>			<i>Armbutt fjell</i> <i>ca 1m med</i> <i>leire, og 50cm</i> <i>med grus</i> <i>og stein</i> <i>4/6-81</i> 		
10					
20					
30					

BÆRUM KOMMUNE Prosjekterings- og anleggskontoret			DREIESONDERING		
Sted <i>Bøstøjordet</i>					
Pel.			Dato <i>9/6-81</i>		Sign. <i>tee</i>
Hull <i>3.</i>			Terrengkote <i>÷ 1.12</i>		
Dybde m	Last kg	Ant. halve omdr.	<i>Sjøbunn</i> Anmerkninger		
<i>Sjøbunn</i> 			<i>Leire og</i> <i>Armelett</i> <i>Fjell</i> <i>9/6-81</i> <i>tee</i>		

BÆRUM KOMMUNE Prosjekterings- og anleggskontoret			DREIESONDERING	
Sted <i>Bøksfjordet</i>				
Pel.			Dato <i>5/6-81</i>	Sign. <i>[Signature]</i>
Hull <i>4</i>			Terrenghøide <i>1,40</i>	
Dybde m	Last kg	Ant. halve omdr.	<i>Sjøbunn</i> Anmerkninger	
<i>Sjøbunn</i> <i>1.925</i>		<i>0</i>	<i>Leire</i> <i>Fra bunnen</i> <i>og ned til</i> <i>Amnubatt</i> <i>gull</i> <i>9/6-81</i> <i>[Signature]</i>	

BÆRUM KOMMUNE Prosjekterings- og anleggskontoret			DREIESONDERING	
Sted <i>Bøstjørnødet</i>				
Pel.		Dato <i>5/6-81</i>		Sign. <i>[Signature]</i>
Hull <i>5.</i>		Terrengkote <i>± 0.60.</i>		
Dybde m	Last kg	Ant. halve omdr.	Anmerkninger	
0			<i>Fjell i laget</i> <i>9/6-81</i> <i>[Signature]</i>	
10				
20				
30				
30				

BÆRUM KOMMUNE Prosjekterings- og anleggskontoret		DREIESONDERING	
Sted <i>Trekstørdalen</i>			
Pel.		Dato <i>5/6-81</i>	Sign. <i>[Signature]</i>
Hull <i>6.</i>		Terrengkote <i>1, 21</i>	
Dybde m	Last kg	Ant. halve omdr.	<i>Sjøbunn</i> Anmerkninger
<i>Sjøbunn</i>			
1,225 0	<i>Linn og Amundtatt fjell</i>		
10			
20	<i>9/6-81</i> <i>[Signature]</i>		
30			

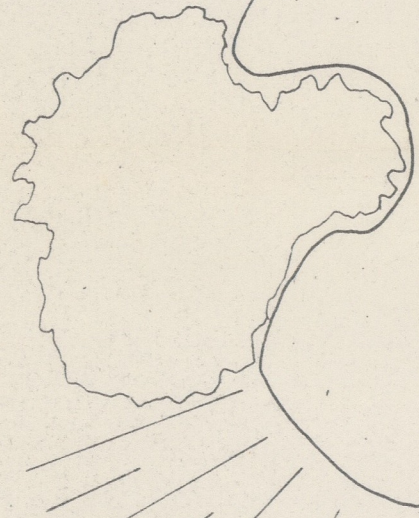
BÆRUM KOMMUNE Prosjekterings- og anleggskontoret		DREIESONDERING	
Sted <i>Bisfjordet</i>			
Pel.		Dato <i>5/6-81</i>	Sign.
Hull <i>7</i>		Terrengho <i>1.71</i>	
Dybde m	Last kg	Ant. halve omdr.	<i>Sjøbunn</i> Anmerkninger
<i>Sjøbunn.</i> <i>1.0</i>	<i>0</i>	<i>0</i>	<i>Leir</i>
<i>1.2</i>	<i>x</i>		<i>grus</i> <i>og smertatt</i> <i>grø</i>
10			
20			<i>fra bunns</i> <i>og ned</i> <i>til fjell</i> <i>1/6-81</i>
30			

BÆRUM KOMMUNE		DREIESONDERING	
Prosjekterings- og anleggskontoret			
Sted <i>Biltstøyndet</i>			
Pel.		Dato <i>5/6 81</i>	Sign. <i>Jhu</i>
Hull <i>8.</i>		Terrengkote <i>21.53</i>	
Dybde m	Last kg	Ant. halve omdr.	<i>Sjøbånn</i> Anmerkninger
<i>1.5</i>	<i>25</i>	<i>0</i>	<i>Linn</i>
<i>2.0</i>	<i>50</i>	<i>0</i>	<i>—</i>
<i>2.3</i>	<i>100</i>	<i>70</i>	<i>Grus og skum</i>
<i>2.5</i>	<i>X</i>		<i>Omsett</i>
			<i>Fjell</i>
			<i>Mølt for</i>
			<i>Grus og fjell</i>
			<i>med til fjell</i>
			<i>9/6-81</i>

11/1166

KOLLE

5.0



FJELL
DAGEN

EKSISTERENDE
LAUTRÆR

NATURLIG
VEGETASJØN

Fjell idagen ved lavvann.

0,9m OVER MIDDEL VANNSTAND

ALLE JOLLEPLASSENE ER 5,0 x 2,0 m
68 Plasser

Boieplan.

Rettelser

Data

FORSLAG TIL JOLLEHAVN I PLAHTEBUKTA

FORSLAG TIL PLASSERING

TEGNING NR. 19, 2 -77

Bærum Park- og Idrettsvesen

Målestokk
1:200

Dato
27/7-77

Tegn. H.N.

Trac. M.H.



**FORSLAG TIL REGULERING AV
PLATTEBUKTA.**

BYGNINGSLOVEN § 25

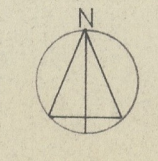
- 1. BYGGEOMRÅDER
 - Bolig
- 2. TRAFIKKOMRÅDER
 - Kjørevei
 - Parkering
 - Småbåthavn
- 4. FRIOMRÅDER
 - Friområde / turvei
 - Anlegg for idrett./ jollehavn

BYGNINGSLOVEN § 26

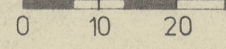
- Felles avkjørsel

STREKSYSMBOLER M.V.

- Planens begrensning
- Områdegrens
- Byggelinje
- Grense for stadfestede planer

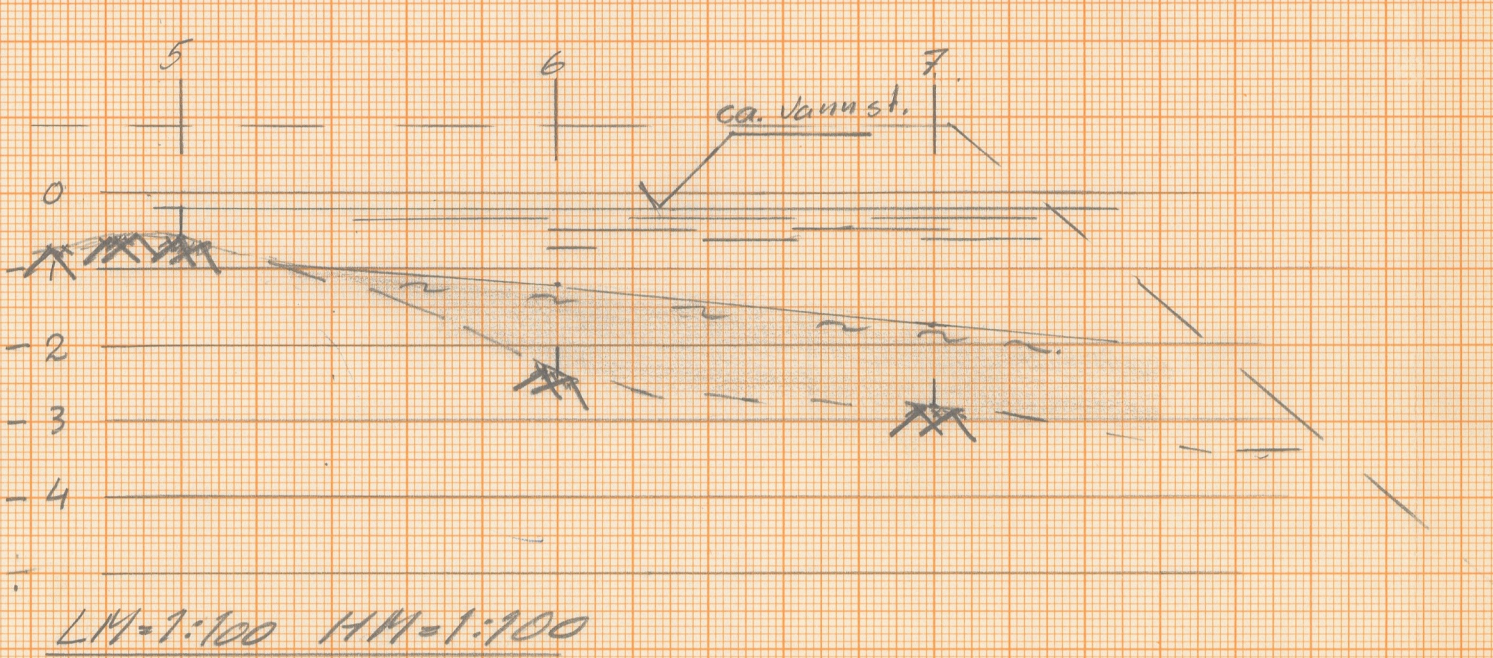
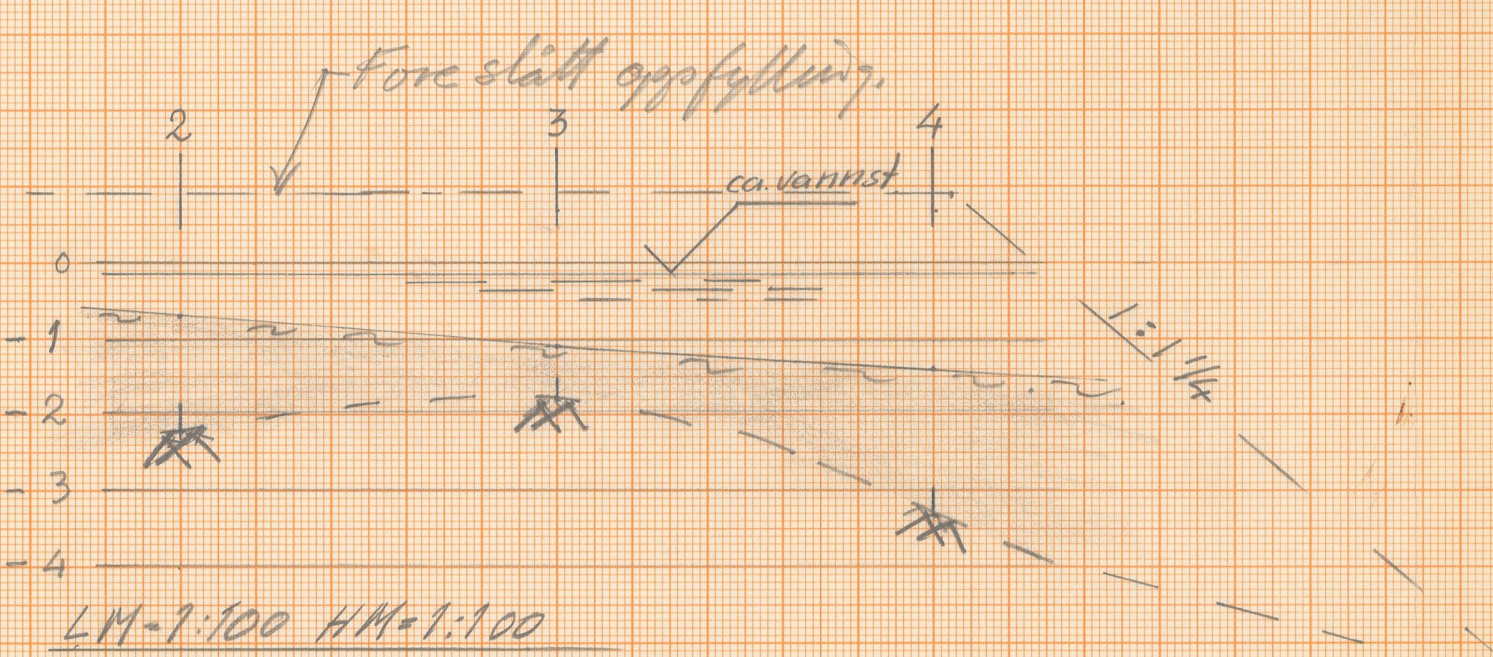



Alle mål angitt i meter
Målestokk 1:1000



BÆRUM REGULERINGSVESEN	
Arkiv nr 36-77	Dato 14.6.78
Bilag nr 38	Signatur J.H.
Kartblad: Høvik 3	

SAKSBEHANDLING			STADFESTET
Bilag nr	6	38	30.4.79
Bygningsråd	19.1.78	22.6.78	ENDRING, bilag nr
Offentlig ettersyn	6.2. - 20.3-78		
Kommunestyre		22-2-79	



Kabeltrasé

Antatt fjelllinje, helt usikker.

A.F.-ledning

Fjell i dagen

BÆRUM KOMMUNE
Prosjekterings- og anleggs-
kontoret

16/6-81 Of.