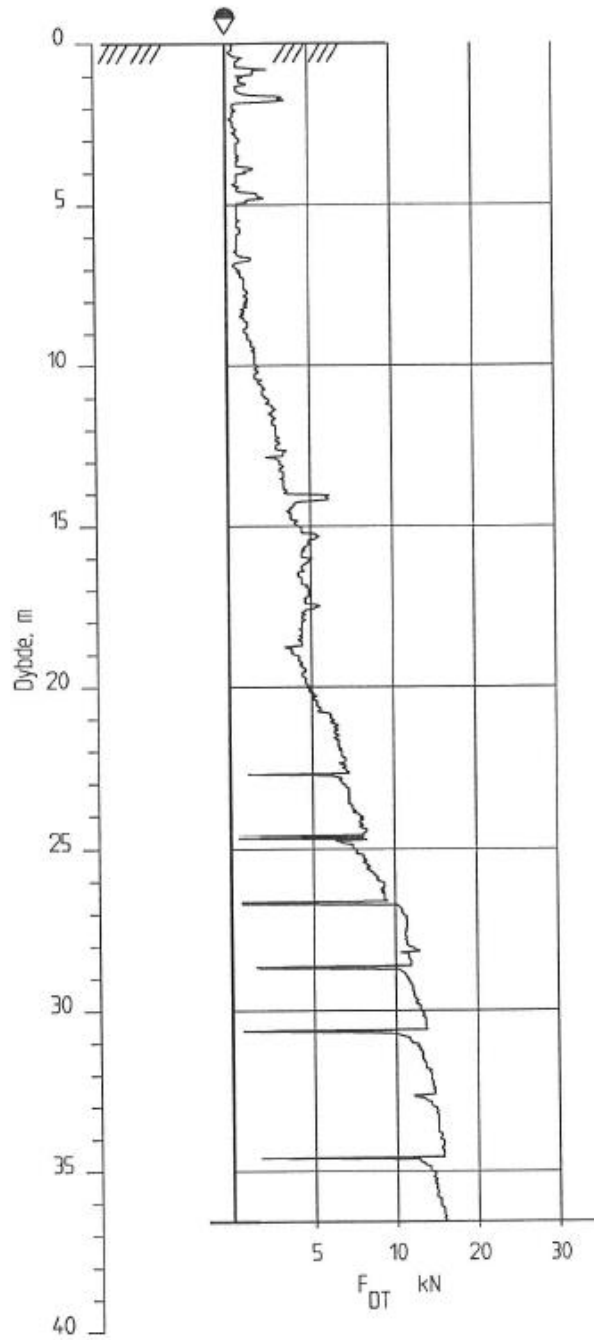

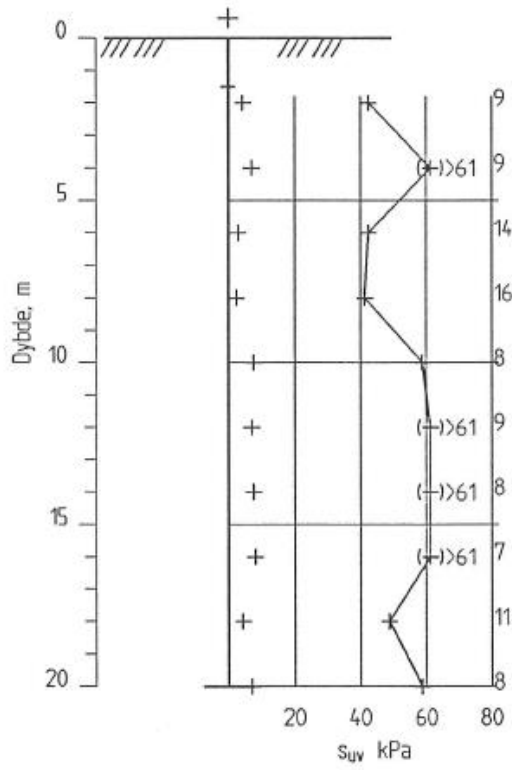


62 Sande kommunelokale



<p>KARTLEGGING AV KVIKKLEIREOMRÅDER</p>	<p>Rapport nr. 920027-2</p>	<p>Figur nr. b1</p>
<p>Kartblad 1814-3, Drammen Dreietrykkssondering M = 1 : 200 Borhull nr. : 62</p>	<p>Tegner Tsa</p>	<p>Dato: 15.02.94</p>
<p>Dato boret :931215</p>	<p>Kontrollert [Signature]</p>	
	<p>Godkjent [Signature]</p>	

62 Sande kommunelokale



KARTLEGGING AV KVIKKLEIREOMRÅDER	Rapport nr. 920027-2	Figur nr. 75
	Tegner TSa	Dato 07.02.94
Kartblad 1814-3, Drammen Vingeboring M = 1 : 200 Borhull nr. : 62	Kontrollert 7	
	Godkjent 7	
	Instr. nr. : 17 Vinge : 65 x 130 Dato boret : 09.12.93	