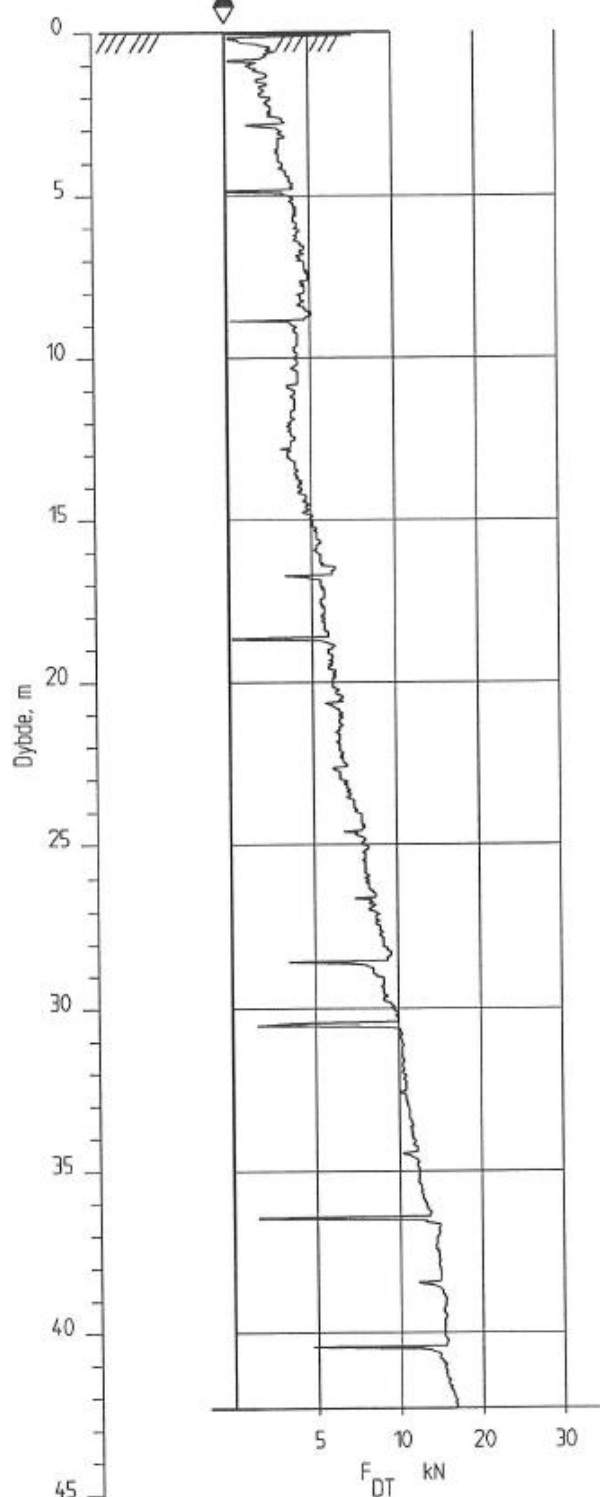


45 Lørum, nordre



KARTLEGGING AV KVIKLEIREOMRÅDER

Kartblad 1814-3, Drammen
 Dreiefrykksondering
 M = 1 : 200
 Borhull nr. : 45

Dato boret :931217

Rapport nr. 920027-2
 Figur nr. 44

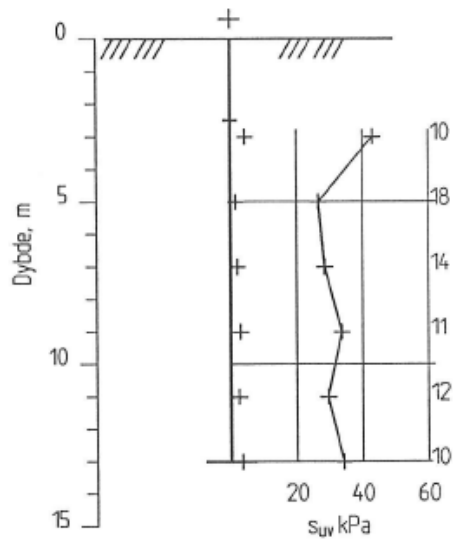
Tegner TSa
 Dato: 15.02.94


Kontrollert 7

Godkjent 7



45 Lærum, nordre



KARTLEGGING AV KVIKKLEIREOMRÅDER	Rapport nr. 920027-2	Figur nr. 70
	Tegner TSa	Dato 07.02.94
Kartblad 1814-3, Drammen Vingeboring M = 1 : 200 Borhull nr. : 45	Kontrollert g	
	Godkjent g	
Instr. nr. : 17 Vinge : 65 x 130 Dato boret : 25.11.93		