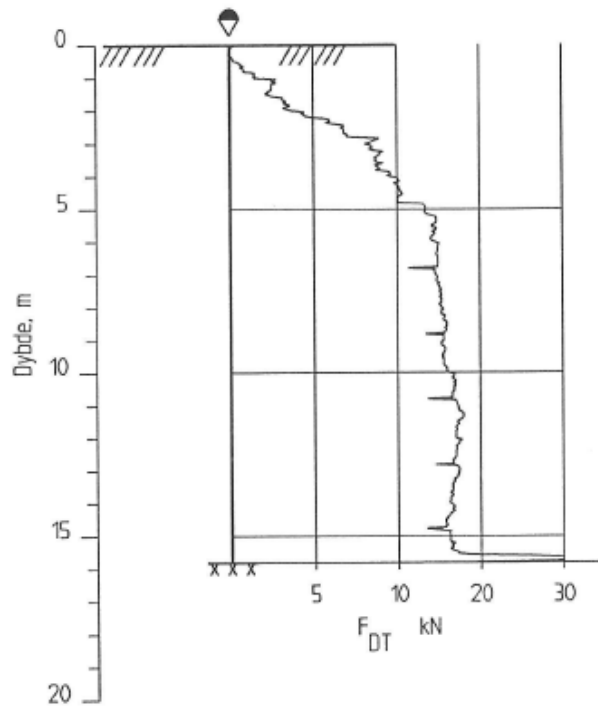

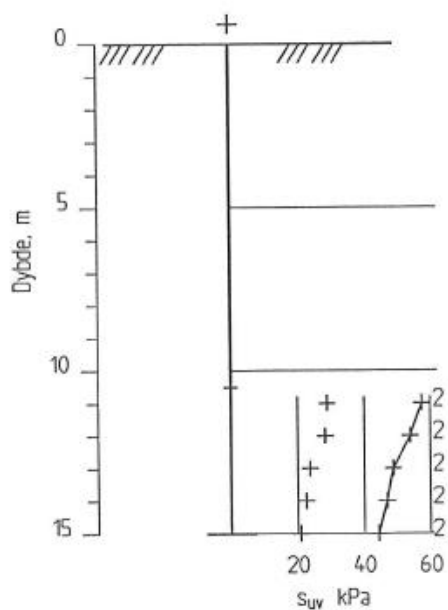


21 Ingvaldsåsen



KARTLEGGING AV KVIKLEIREOMRÅDER	Rapport nr. 920027-2	Figur nr. 20
Kartblad 1814-3, Drammen Dreietrykksondring M = 1 : 200 Borhull nr. : 21 Dato boref : 931021	Tegner TSa	Dato: 15.02.94
	Kontrollert 7	
	Godkjent 7	

21 Ingvaldsåsen



KARTLEGGING AV KVIKLEIREOMRÅDER		Rapport nr. 920027-2	Figur nr. 67
Kartblad 1814-3, Drammen Vingeboring M = 1 : 200 Borhull nr. : 21	Instr. nr. : 17	Tegner TSa	Dato 07.02.94
	Vinge : 65 x 130	Kontrollert g	
	Dato boret : 29.11.93	Godkjent g	