

Trondheim 10. juni 1970.

R.175 Hoemsvegen.

Etter oppdrag fra Planavdelingen v/ing. Flatås er det utført grunnundersøkelse for Hoemsvegen ved Breidablikkvegen.

1. Markarbeid.

Markarbeidet er utført i tiden 28/5 - 29/5-70 under ledelse av boreformann Finset TIV. Det er dreieboret i 7 hull. Bilag 1 viser plasseringen av hullene.

2. Grunnforhold.

De utførte dreieboringer tyder på gode grunnforhold. Største boredybde 5.3 m i hull 4. I de øvrige hullene ligger antatt fjell på dybder mellom 1.2 - 4.8 m. På et tverrprofil gjennom hullene 1-2-3-4 (bilag 2) og hullene 5-6-7 (bilag 3) er resultatene av boringene fremstilt.

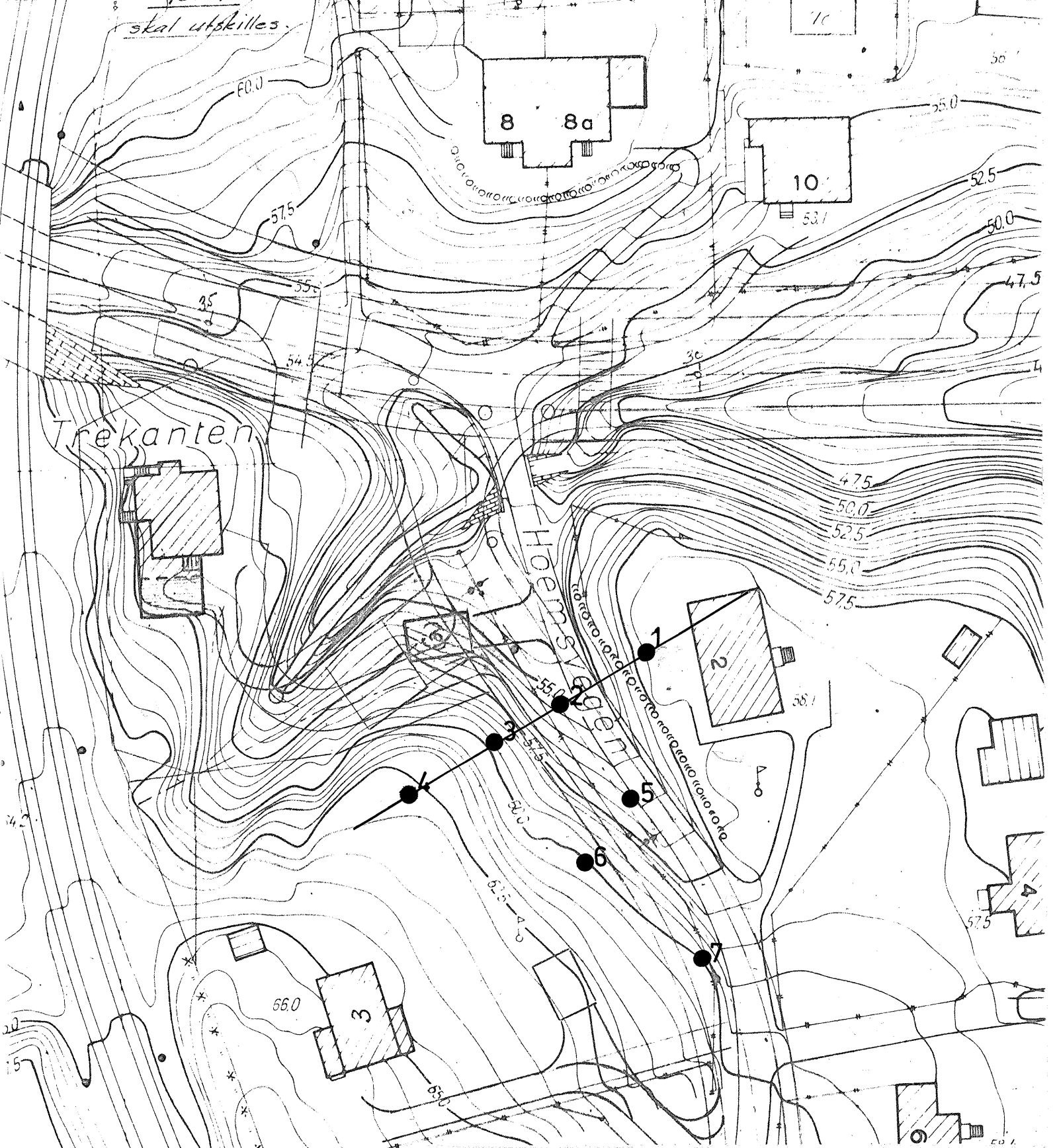
3. Vurdering av prosjektet.

De utførte boringer tyder på faste og gode grunnforhold. Boreformannen opplyser at løsmassene er så faste at det er noe usikkert om boringene er stoppet på fjell eller i faste masser.

Det er ikke tatt prøver av massene i det en ikke regner med at vegprosjektet vil innebære stabilitetsmessige problemer. Grunnvannspeilets beliggenhet er heller ikke målt, men en antar at det lite sannsynlig at en vil få grunnvanneproblemer ved utgravingen.

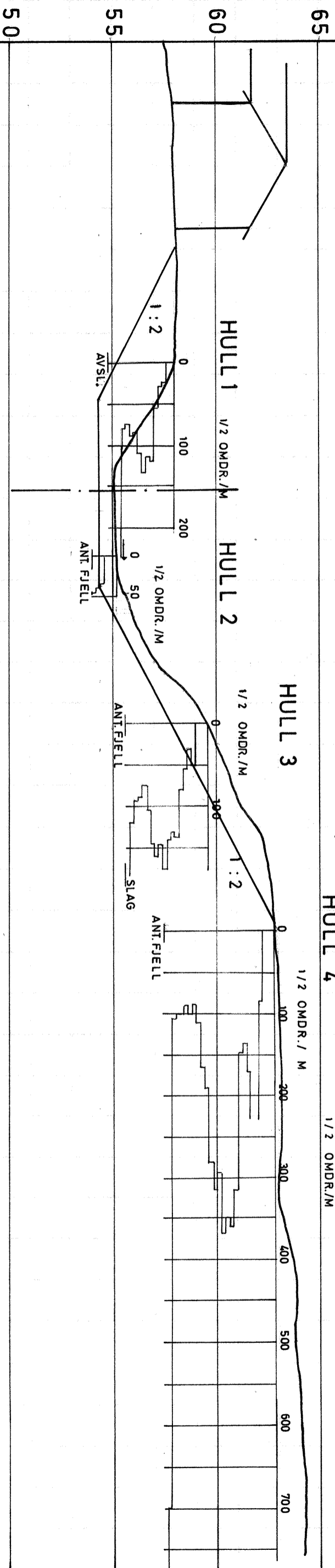
Geoteknisk avd. TIV

Torgeir Gunleiksrud



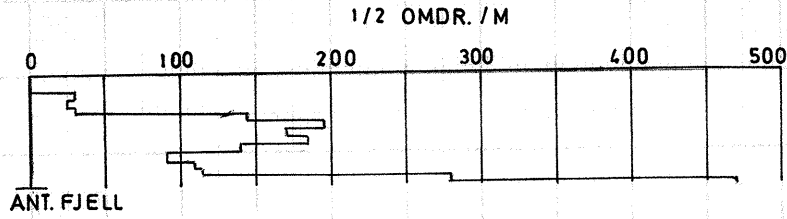
HOEMSVEGEN	MALESTOKK:
	1 : 500
Situasjonsplan ● Dreiebling	TEGN. AV:
	K.T.
	DATO:
TRONDHEIM KOMMUNE	9/6-70
	KONTR.:
	RAPP. NR.:
	175
	BILAG:
	1

Hoemsvegen

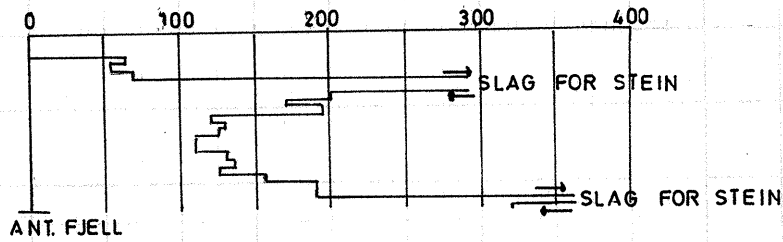


MALESTOKK:	
HOEMSVEGEN	1 : 200
Tverrprofil	TEGN. AV: K.T.
	DATO: 8/6 - 70
	KONTR.:
	RAPP. NR.: 175
	BILAG: 2
TRONDHEIM KOMMUNE	

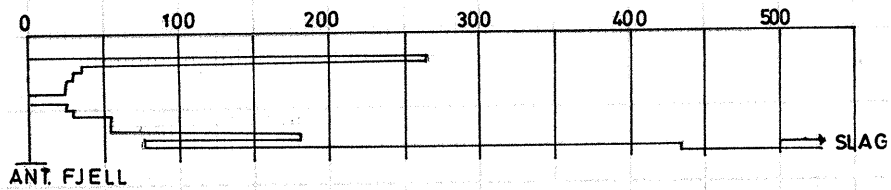
HULL 5



HULL 6



HULL 7



HOEMSVENEN	MÅLESTOKK:
	1 : 200
Dreieborresultater	TEGN. AV:
	K.T.
TRONDHEIM KOMMUNE	DATO:
	9 / 6 - 70
	KONTR.:
	RAPP. NR.:
	175
	BILAG:
	3