



BÆRUM KOMMUNE Prosjekterings- og anleggskontoret			DREIESONDERING	
Sted <i>Bærumkolle</i>				
Pel.			Dato <i>1/9-83</i>	Sign. <i>[Signature]</i>
Hull <i>I.</i>			Terrengekote	
Dybde m	Last kg	Ant. halve omdr.	Anmerkninger	
<i>0.5</i> <i>4.7</i> x			<i>Jæmpet</i> <i>skur og sure</i> <i>1 vkk fjell</i> <i>1/9-83</i> <i>[Signature]</i>	
10				
20				
30				

BÆRUM KOMMUNE Prosjekterings- og anleggskontoret			DREIESONDERING		
Sted <i>Østerudalen</i>					
Pel.			Dato <i>1/9-83</i>		Sign. <i>[Signature]</i>
Hull <i>H.</i>			Terrengkote		
Dybde m	Last kg	Ant. halve omdr.	Anmerkninger		
0			<i>gumpet</i>		
<i>0,5</i>					
			<i>Søn og Sun</i>		
<i>4,7</i>	<i>x</i>				
10			<i>Kiler fast</i>		
			<i>Erns og Sun</i>		
20			<i>1/9-83</i>		
			<i>[Signature]</i>		
30					

BÆRUM KOMMUNE Prosjekterings- og anleggskontoret		DREIESONDERING	
Sted <i>Østendalen</i>			
Pel.		Dato <i>1/9-83</i>	Sign. <i>[Signature]</i>
Hull <i>G</i>		Terrengkote	
Dybde m	Last kg	Ant. halve omdr.	Anmerkninger
0 <i>0.5</i> — <i>4.8</i> x — — — 10 — — — — — — 20 — — — — 30			<i>Tein på</i> <i>Anderr</i> <i>14.8.83</i> <i>[Signature]</i>

BÆRUM KOMMUNE		DREIESONDERING	
Prosjekterings- og anleggskontoret			
Sted <i>of Sandalen</i>			
Pel.		Dato <i>1/9-83</i>	Sign. <i>Ju</i>
Hull <i>F</i>		Terrengkote	
Dybde m	Last kg	Ant. halve omdr.	Anmerkninger
0			<i>fumpet</i>
<i>0,5</i>			
<i>3,5</i>			<i>skur og leire</i>
10			<i>og sandbatt</i>
			<i>Fjell</i>
20			<i>1/9-83</i>
			<i>[Signature]</i>
30			

BÆRUM KOMMUNE Prosjekterings- og anleggskontoret			DREIESONDERING	
Sted <i>Høstendalen</i>				
Pel.			Dato <i>1/9-83</i>	Sign. <i>[Signature]</i>
Hull <i>E.</i>			Terrengkote	
Dybde m	Last kg	Ant. halve omdr.	Anmerkninger	
0			<i>temperat</i>	
<i>0.5</i>			<i>Skiv og leire</i>	
<i>2.0 x</i>			<i>Keller fast</i>	
10			<i>Kammer</i>	
			<i>ikke begrav</i>	
20			<i>med</i>	
			<i>19-83</i>	
			<i>[Signature]</i>	
30				

BÆRUM KOMMUNE		DREIESONDERING	
Prosjekterings- og anleggskontoret			
Sted <i>Jøskendalen</i>			
Pel.		Dato <i>1/9-80</i>	Sign. <i>fue</i>
Hull <i>D</i>		Terrengkote	
Dybde m	Last kg	Ant. halve omdr.	Anmerkninger
0			<i>Støytelling mot bekk Kommer ikke ned</i>
10			
20			<i>1/9-83 </i>
30			

BÆRUM KOMMUNE Prosjekterings- og anleggskontoret			DREIESONDERING	
Sted <i>Bærumkøyer</i>				
Pel.			Dato <i>1/9-83</i>	Sign. <i>[Signature]</i>
Hull <i>C</i>			Terrengkote	
Dybde m	Last kg	Ant. halve omdr.	Anmerkninger	
0			<i>skygging med betong sønner ikke med 1/9-83 [Signature]</i>	
10				
20				
30				

BÆRUM KOMMUNE Prosjekterings- og anleggskontoret			DREIESONDERING					
Sted <i>Øskendalen</i>								
Pel.			Dato <i>19-83</i>		Sign. <i>[Signature]</i>			
Hull <i>B.</i>			Terrengekote					
Dybde m	Last kg	Ant. halve omdr.	Anmerkninger					
0			<i>Stenfylling med bekke</i>					
						<i>Kommer ikke ned</i>		
			<i>19-83</i>					
10								
20								
30								


BÆRUM KOMMUNE Prosjekterings- og anleggskontoret			DREIESONDERING		
Sted <i>Djerdalen</i>					
Pel.			Dato <i>19-83</i>		Sign. <i>[Signature]</i>
Hull <i>8</i>			Terrengkote		
Dybde m	Last kg	Ant. halve omdr.	Anmerkninger		
0			<i>Se utfylling av st. ber. s kammer ikke med 19-83 [Signature]</i>		
5					
10					
15					
20					
30					

BÆRUM KOMMUNE Prosjekterings- og anleggskontoret			DREIESONDERING	
Sted <i>Østmarkalen</i>				
Pel.			Dato <i>7/4.83</i>	Sign. <i>[Signature]</i>
Hull <i>A27 II. 20m.</i>			Terrengekote <i>+111.64</i>	
Dybde m	Last kg	Ant. halve omdr.	Anmerkninger	
0			<i>Skum og leire</i> <i>leire</i> <i>leire og</i> <i>Ernfatt</i> <i>geel</i>	
<i>1,5 x</i>				
<i>2,0</i>	<i>100</i>	<i>12</i>		
<i>4,6</i>		<i>0</i>		
10				
20				
30				

BÆRUM KOMMUNE Prosjekterings- og anleggskontoret			DREIESONDERING	
Sted <i>Østendalen</i>				
Pel.		Dato <i>6/4.85</i>		Sign. <i>[Signature]</i>
Hull <i>ALT II 10m</i>		Terrengkote <i>112,94</i>		
Dybde m	Last kg	Ant. halve omdr.	Anmerkninger	
0			<i>Lenn av skinn</i>	
<i>1.5</i>	<i>X</i>		<i>Lenn av skinn</i>	
<i>2.0</i>	<i>100</i>	<i>32</i>	<i>Lenn av G-rins</i>	
<i>3.0</i>	<i>75</i>	<i>0</i>	<i>Lenn</i>	
<i>3.5</i>	<i>100</i>	<i>0</i>	<i>—</i>	
<i>3.5</i>	<i>X</i>		<i>Ammebatt</i>	
10			<i>Fjell</i>	
20				
30				

BÆRUM KOMMUNE			DREIESONDERING
Prosjekterings- og anleggskontoret			
Sted <i>Østernholv</i>			
Pel.		Dato <i>7/4-82</i>	Sign. <i>[Signature]</i>
Hull <i>Akt I. 20m</i>		Terrengkote <i>+112,90</i>	
Dybde m	Last kg	Ant. halve omdr.	Anmerkninger
0			
1.0	X		<i>2m og skinn</i>
1.5	10	7	<i>leire</i>
2.0	"	22	<i>leire og grus</i>
2.5	"	0	<i>leire</i>
4.0	50	0	<i>leire</i>
10			
4.0	X		<i>Østernbatt</i>
			<i>Fell</i>
20			
30			

BÆRUM KOMMUNE Prosjekterings- og anleggskontoret			DREIESONDERING	
Sted <i>Østernbølven</i>				
Pel.			Dato <i>6/4-88</i>	Sign. <i>[Signature]</i>
Hull <i>ALT I. 10m</i>			Terrenghøide <i>113,34</i>	
Dybde m	Last kg	Ant. halve omdr.	Anmerkninger	
0			<i>Linn og Sku</i> <i>Linn</i> <i>Linn og Opus</i> <i>Opus</i> <i>Linn</i> <i>Stamtatt</i> <i>Buell</i>	
1,5	x			
2,0	100	15		
2,5	"	33		
3,0	"	42		
3,5	50	0		
10				
3,5	x			
20				
30				

BÆRUM KOMMUNE Prosjekterings- og anleggskontoret			DREIESONDERING	
Sted <i>Oslo</i>				
Pel.			Dato <i>6/4-83</i>	Sign. <i>Fjel</i>
Hull <i>Kinn C.</i>			Terrengkote <i>+113,95</i>	
Dybde m	Last kg	Ant. halve omdr.	<i>AVT I-II</i> Anmerkninger <i>31</i>	
0 1,5 2,0 2,5 3,0 3,5 10 3,7 20 30	X X n n n X	 63 27 64 27	<i>Leire og silt</i> <hr/> <i>Leire</i> <i>Grus</i> <i>Leire</i> <i>Armball fjell</i>	

BÆRUM KOMMUNE Prosjekterings- og anleggskontoret			DREIESONDERING	
Sted <i>Dreiesondering</i>				
Pel.			Dato <i>7/4-83</i>	Sign. <i>JW</i>
Hull <i>D.</i>			Terrenkote <i>6113,17</i>	
Dybde m	Last kg	Ant. halve omdr.	Anmerkninger	
0			<i>Kommer ikke med skivefylling.</i>	
10				
20				
30				

BÆRUM KOMMUNE Prosjekterings- og anleggskontoret			DREIESONDERING	
Sted <i>Østernråben</i>				
Pel.			Dato <i>7/4-83</i>	Sign. <i>[Signature]</i>
Hull <i>0.</i>			Terrenghøide <i>+113,18</i>	
Dybde m	Last kg	Ant. halve omdr.	Anmerkninger	
0 <i>0,5 x</i>			<i>ca 1.75 m med fylling som ligger under Lerret</i>	
10				
20				
30				

BÆRUM KOMMUNE		DREIESONDERING	
Prosjekterings- og anleggskontoret			
Sted <i>Grimmiv Asfaltarbeid</i>			
Pel.		Dato <i>25/3-83</i>	Sign. <i>[Signature]</i>
Hull <i>Trykkpunkt B.</i>		Terrengkote <i>+113,55</i>	
Dybde m	Last kg	Ant. halve omdr.	Anmerkninger
0			
<i>2,5</i>	<i>x</i>		<i>Gruis og stein fjennose</i>
<i>3,0</i>	<i>100</i>	<i>21</i>	<i>Gruis og stein</i>
<i>3,5</i>	<i>11</i>	<i>10</i>	<i>Logg med grus og stein</i>
<i>4,0</i>	<i>11</i>	<i>0</i>	
<i>4,5</i>	<i>11</i>	<i>12</i>	
<i>5,0</i>	<i>11</i>	<i>12</i>	<i>Stein</i>
<i>5,5</i>	<i>11</i>	<i>18</i>	
<i>6,0</i>	<i>11</i>	<i>18</i>	
<i>6,5</i>	<i>11</i>	<i>18</i>	
<i>7,0</i>	<i>11</i>	<i>20</i>	
<i>7,5</i>	<i>11</i>	<i>23</i>	
<i>8,0</i>	<i>11</i>	<i>24</i>	
<i>8,5</i>	<i>11</i>	<i>19</i>	
<i>9,0</i>	<i>11</i>	<i>23</i>	
<i>9,5</i>	<i>11</i>	<i>20</i>	<i>Stein</i>
30			

25/3-83
[Signature]

BÆRUM KOMMUNE

Prosjekterings- og anleggskontoret

DREIESONDERING

Sted

Grinner 80 feltverket

Pel.

Dato

24/3-83

Sign.

[Signature]

Hull

Trykchamber A.

Terrengkote

+112,74

Dybde m	Last kg	Ant. halv omdr.	Anmerkninger
0			
3,0	X		Grus og skum
3,5	100	0	høyre sand og leir
4,0	"	7	
4,5	"	8	
5,0	"	11	leir
5,5	"	8	høyre sand og leir
10			
6,0	"	10	
6,5	"	12	
7,0	"	11	leir
7,5	"	15	
8,0	"	14	
8,5	"	16	
20			
9,0	"	17	
9,5	"	21	leir
30			

25/3-83
[Signature]

2400
Borplan
1:1000
21/83
5. st.

BYGGEFORBUDSSONE
12 m. (FREMtidig KLOA)

Østerndalen
Bilverksted &
Servicesenter

Bensinstasjon
(Norske Fina)

Østerndalen

KRAFTLEDNINGSSONE
BYGGEFORBUD
20 m.

Wilh. Wilhelmsens vei

Kraftledning
Østerndalen
Asienbekken

mm ov-ledning til bekk
pumpestasjon

Kum D

21/673

E 5/4 v
225 p
300 ov

389 Eksist. el-kabler 17 kv

6670
NR 322

Bensintanker

Bensinpumper

Gjerde

Eksist. telekabel
Eksist. el-kabel
Eksist. kum 10

Eksist. el-kabler

gastro under
ging

21/785

21/830

21/782

21/784

21/785

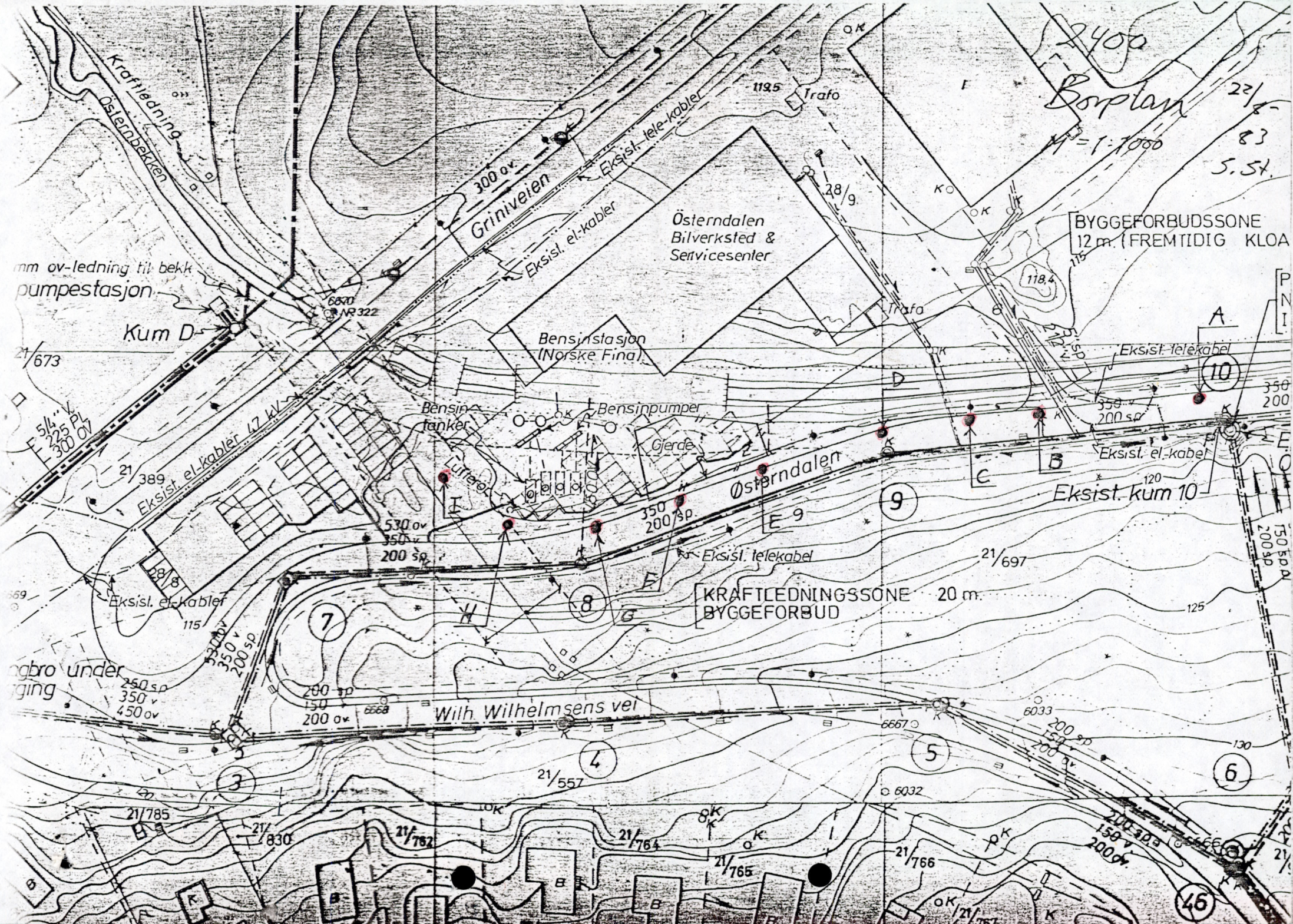
21/766

21/767

21/768

21/769

15



Strømme

MINI-BREV

Park

Kjørbuveien 16
1300 SANDVIKA
Tlf. (02) 39 25 01

Til Bærum kommune,
Utbyggingsetaten v/ Helberg

Sak nr. 2400

Prosjekt

Dato 22/8-83

Pumpestasjon Asfaltverket

Deres ref.

Vår ref.

I henhold til
Deres brev av

Vedlagt oversendes uten særskilt følgeskriv:

Etter avtale

1. Borplan (4 eks.)

Til orientering

2. Plan for prøvegraving
(4 eks.)

Til uttalelse

Til godkjenning

Ønskes i retur

Returneres med
takk for lånet

Vennligst ring

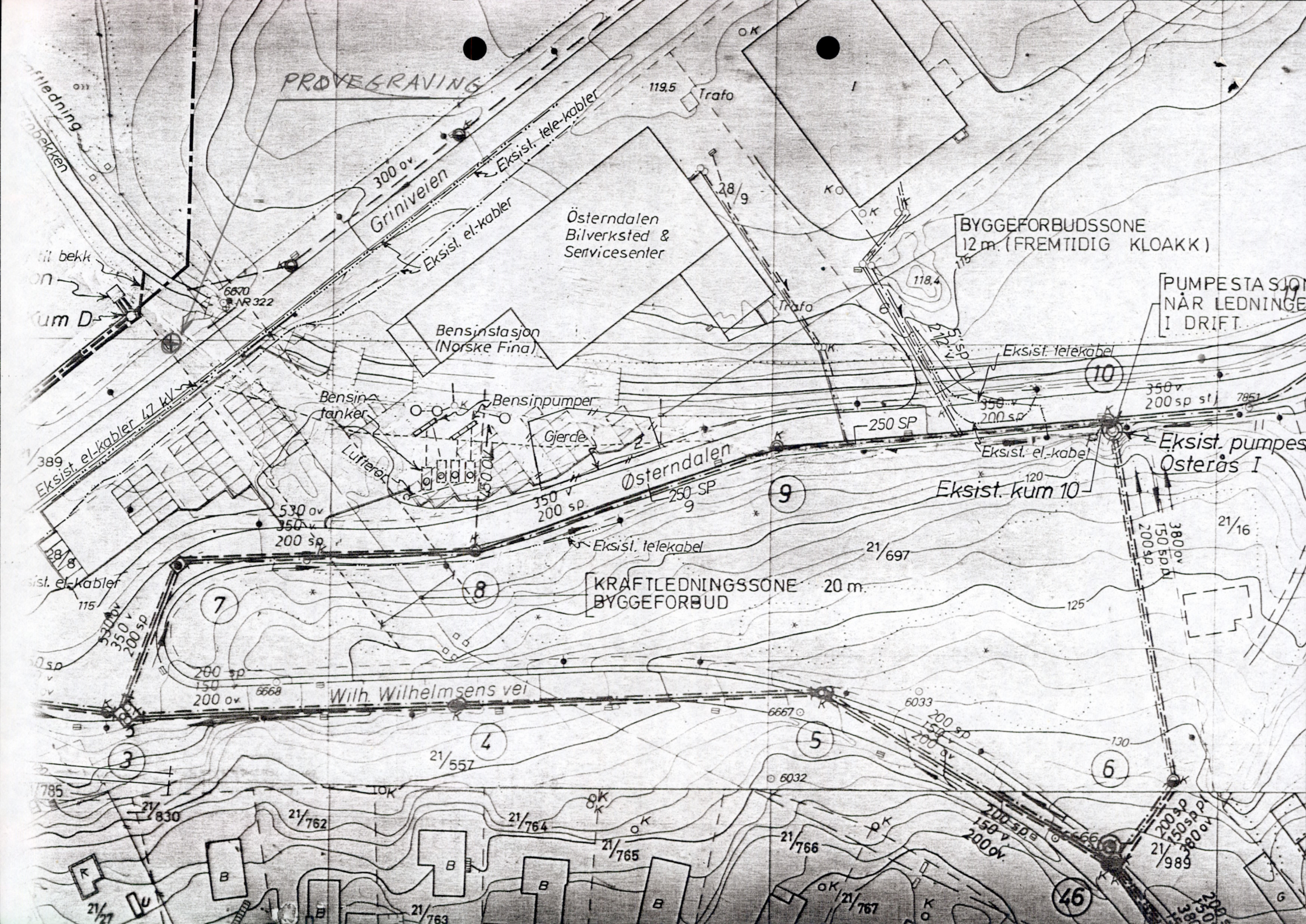
NB! Før boringene i Østerndalen
utføres må kabler fra Televerket
og Bærum Energiverk samt
vann- og avlopsledninger
påsies.

Vedr. prøvegraving ber vi om
å bli varslet slik at vi kan
være på stedet når gravingen
starter.

Kopi med/uten vedlegg til:

Underskrift

S. Storrø



PRØVEGRAVING

Griniverien
300 ov

Østerdalen
Bilverksted &
Servicesenter

Bensinstasjon
(Norske Fina)

Bensin
tanker

Bensinpumper

Gjerde

Østerdalen

BYGGEFORBUDSSONE
12 m. (FREMtidig KLOAKK)

PUMPESTASJON
NÅR LEDNINGER
I DRIFT.

Kum D

Eksist. el-kabler 17 kv

Eksist. el-kabler

Wilh. Wilhelmsens vei

KRAFTLEDNINGSSONE
BYGGEFORBUD 20 m.

Eksist. kum 10

Eksist. pumpestasjon
Østerås I

7

8

9

10

3

4

5

6

46

119.5 Trafo

28/9

118.4

6670 NR 322

530 ov
350 v
200 sp

350 v
200 sp

250 SP

250 SP

350 v
200 sp

350 v
200 sp st

7851

115

21/697

21/16

125

200 sp
150
200 ov

6668

6667

6033

130

785

21/830

21/762

21/764

21/765

21/766

200 sp
150 v
200 ov

21/989

21/761

21/763

21/767

21/988