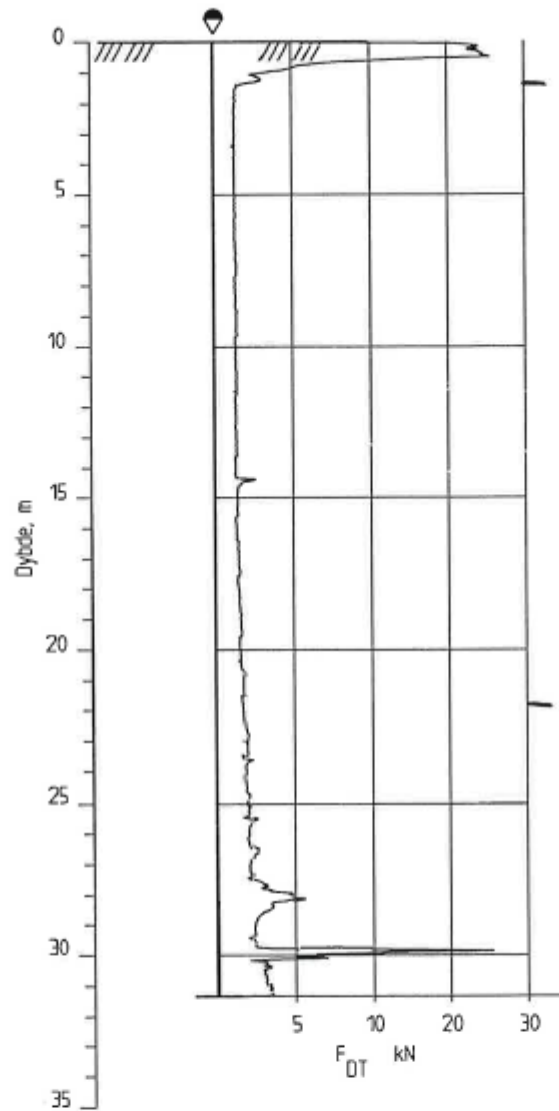

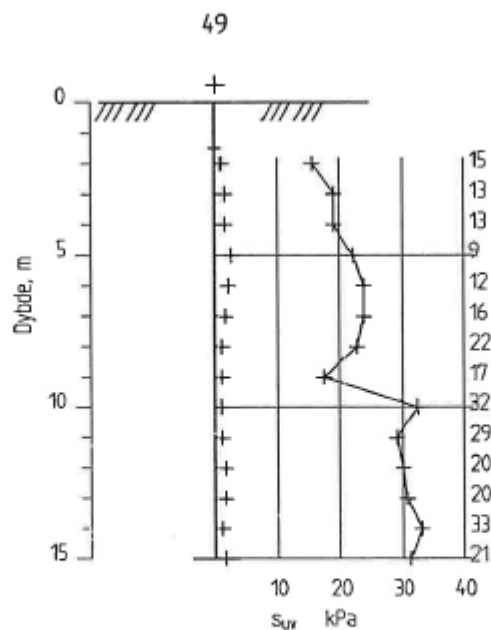


49



<p>KARTLEGGING AV KVIKKLEIREOMRÅDER</p>	<p>Rapport nr. 950009-2</p>	<p>Figur nr. 40</p>
<p>Kartblad 1913-4, Vannsjø</p>	<p>Tegner <i>[Signature]</i></p>	<p>Dato: 04.03.96</p>
<p>Dreietrykkssondering M = 1 : 200</p>	<p>Kontrollert <i>[Signature]</i></p>	
<p>Borhull nr. : 49</p> <p style="text-align: center;">Dato boret :960130</p>	<p>Godkjent <i>[Signature]</i></p>	



<p>KARTLEGGING AV KVIKKLEIREOMRÅDER</p>	<p>Rapport nr. 950009-2</p>	<p>Figur nr. 44</p>
<p>Kartblad 1913-4, Vannsjø Vingeboring M = 1 : 200 Borhull nr. : 49</p>	<p>Instr. nr. : 17 Vinge : 65 x 130 Dato boret :02.02.95</p>	<p>Tegner <i>T. S.</i> Kontrollert <i>P. J.</i> Godkjent <i>9</i></p>
		<p>Dato: 26.02.96</p>